

# Annotatierichtlijn & TPOD-standaard 3.0

Geonovum:

Luc de Horde  
Nienke Jansen



# AGENDA

- Annotatierichtlijn
  - Wat is het doel van de richtlijn?
  - Waarover gaat de richtlijn?
  - Wat is het resultaat?
  - Hoe loopt het proces?
- TPOD-standaard 3.0
  - wijzigingen
  - werkafspraken

# ANNOTATIERICHTLIJN

# DOEL

- Borging juridisch verantwoorde weergave
  - Visie op de viewer
  - Raadpleegbaarheid
- Juiste basis voor toepasbare regels
- Houvast voor bevoegde gezagen en adviesbureaus



# DOEL

- Geen verplichting of validatie
- Conform standaard of vastgestelde wijzigingen:
  - conform de standaard, om te benadrukken
  - aanscherping van de standaard
  - afwijkend van de standaard / staat in werkspraak (die vooruitloopt op een wijziging van de standaard)
  - wijziging standaard al in voorbereiding



# INHOUD

- Regeling en ambtsgebied
- Regels opstellen
- Werkingsgebieden maken en juridisch vastleggen
- Gebieden aanwijzen met Gebiedsaanwijzing
- Normen stellen met een waarde per Locatie
- Activiteiten inzichtelijk en toepasbaar maken



# Regeling en ambtsgebied

- Gebruiken objecten/locaties in andere regelingen
- Gebruik bestuurlijke grenzenvoorziening



# Regels opstellen

- Type juridische regel

## Algemene kenmerken

Type regel

regel voor iedereen

- Regel en onderwerp





# Werkingsgebieden maken en juridisch vastleggen

- Benoemen en vastleggen van Locaties van het werkingsgebied
- Gedrag van de viewer



# Werkingsgebieden maken en juridisch vastleggen



**Omgevingsloket** Regels op de kaart Menu ▾

Plekinfo Overzicht **Regels** Toelichting Bijlagen Kaarten

Cultuurhistorische hoofdstructuur Bekijk: Gekozen filter ▾

▼ Afdeling 7.1 Cultuurhistorie

▼ Paragraaf 7.1.2 Cultuurhistorische hoofdstructuur

▼ Artikel 7.7 Oogmerk Cultuurhistorische hoofdstructuur 📍

**Kenmerken en kaart** ✕

Compacte weergave ⓘ

**Dit artikel geldt in**

Cultuurhistorische hoofdstructuur 📏

De regels in deze paragraaf zijn gesteld met het oog op het beschermen en benutten van de waarden van de [Cultuurhistorische hoofdstructuur](#).

▼ Artikel 7.8 Aanwijzing Cultuurhistorische hoofdstructuur 📍

**1.** De [Cultuurhistorische hoofdstructuur](#) bestaat uit vijf gebieden:

- a. de [Historische buitenplaatszone](#);
- b. het [Militair erfgoed](#);
- c. het [Agrarisch cultuurlandschap](#);
- d. de [Historische infrastructuur](#); en
- e. de [Archeologisch waardevolle zone](#).

**Legenda** ✕

- 📍 Gekozen locatie
- Document
- 📏  Cultuurhistorische hoofdstructuur

**Noemer locatie werkingsgebied**

**Naam GIO**

# Gebieden aanwijzen met Gebiedsaanwijzing

- Wanneer?
- Benoemen en vastleggen Gebiedsaanwijzing
- Gedrag viewer





# Gebieden aanwijzen met Gebiedsaanwijzing



Omgevingsloket Regels op de kaart Menu ▾

Omgevingsverordening provincie Utrecht ▾

Plekinfo Overzicht **Regels** Toelichting Bijlagen Kaarten

Cultuurhistorische hoofdstructuur Bekijk: Gekozen filter ▾

Paragraaf 7.2 Cultuurhistorische hoofdstructuur

▼ **Artikel 7.7 Oogmerk Cultuurhistorische hoofdstructuur** 📌

**Kenmerken en kaart** ✕

Compacte weergave ⓘ

**Algemene kenmerken**

Type regel: regel voor iedereen  
Thema's: landschap, cultureel erfgoed

**Dit artikel geldt in**

Cultuurhistorische hoofdstructuur  📏

**Gebiedsaanwijzingen**

erfgoed

Cultuurhistorische hoofdstructuur  📏

De regels in deze paragraaf zijn gesteld met het oog op het beschermen en benutten van de waarden van de [Cultuurhistorische hoofdstructuur](#).

▼ **Artikel 7.8 Aanwijzing Cultuurhistorische hoofdstructuur** 📌

**1.**  
De [Cultuurhistorische hoofdstructuur](#) bestaat uit vijf gebieden:

# Normen stellen met een waarde per Locatie

- Wanneer?
- Benoemen en vastleggen waarden
- Juridische uitgangspunten
- Gedrag viewer



# Normen stellen met een waarde per Locatie

**Omgevingsnormen (3)**

- maximale goothoogte: 3.5 meter >
- maximum aantal woningen: 1 >
- maximum bebouwingspercentage: 50 procent >

**Omgevingsplan gemeente Lelystad**

Plekinfo Overzicht **Regels** Toelichting Bijlagen Kaarten

maximale goothoogte: 3.5 meter X **Bekijk:** Gekozen filter

**Algemene kenmerken**

Type regel: regel voor iedereen  
Thema's: bouwwerken

**Dit artikel geldt in**

- Lelystad Noord West
- Lelystad Zuid Oost
- locaties met een maximale goothoogte

**Activiteiten**

- Bouwactiviteit ruimtelijk   
gebod in: locaties met een maximale goothoogte
- Gebouwen bouwen   
gebod in: locaties met een maximale goothoogte
- Hoofgebouw bouwen   
gebod in: locaties met een maximale goothoogte

**Omgevingsnormen**

**maximum goothoogte**  
maximale goothoogte (in meter)   
waarden worden weergegeven op de kaart

**Legenda** Achtergrond

- Gekozen locatie
- Document
- Lelystad Noord West
- Lelystad Zuid Oost
- locaties met een maximale goothoogte
- maximale goothoogte

**Waarde + eenheid**

**Noemer locatie normwaarde**

**Naam omgevingsnorm (eenheid)**

**Naam GIO**

De maximale goothoogte op locaties met een maximale goothoogte is de op locatie bepaalde waarde.

# Activiteiten inzichtelijk en toepasbaar maken

- Wanneer?
- Wanneer niet
- Omgaan met structuur
- Benoemen
- Gedrag viewer





# Activiteiten inzichtelijk en toepasbaar maken

Omgevingsloket Regels op de kaart

Menu ▾

The screenshot shows a map interface with a legend on the left. The legend is titled 'Legenda' and includes the following items:

- Achtergrond
- Gekozen locatie
- Document
- Bomen of beplanting aanbrengen in: Lelystad Zuid Oost, Lelystad Noord W...
- Lelystad Noord West
- Lelystad Zuid Oost
- locaties met een maximale goothoogte

The map shows various zones labeled 'Wold' (10, 11, 12, 13, 14, 15, 16, 17, 18, 19, 20, 21, 22, 23, 24, 25, 26, 27, 28, 29, 30) and 'Kamp' (10, 11, 12, 13, 14, 15, 16, 17, 18, 19, 20, 21, 22, 23, 24, 25, 26, 27, 28, 29, 30). A specific location is marked with a red dot and the coordinates '161519, 501805'. A blue arrow points from the legend to the map, and another blue arrow points from the map to the right-hand panel.

## Omgevingsplan gemeente Lelystad ^

Plekinfo Overzicht **Regels** Toelichting Bijlagen Kaarten

Bomen of beplanting aanbrengen

Bekijk: Gekozen filter ▾

De regels in deze subparagraaf hebben betrekking op het aanleggen, in stand houden en beschermen van parken en groenvoorzieningen.

### ▼ Artikel 5.131 Oogmerken

#### Kenmerken en kaart

Compacte weergave ⓘ

#### Algemene kenmerken

Type regel regel voor iedereen

#### Dit artikel geldt in

Lelystad Noord West

Lelystad Zuid Oost

#### Activiteiten

Bomen of beplanting aanbrengen in: Lelystad Zuid Oost, Lelystad Noord West

De regels in deze subparagraaf zijn gesteld met het oog op:





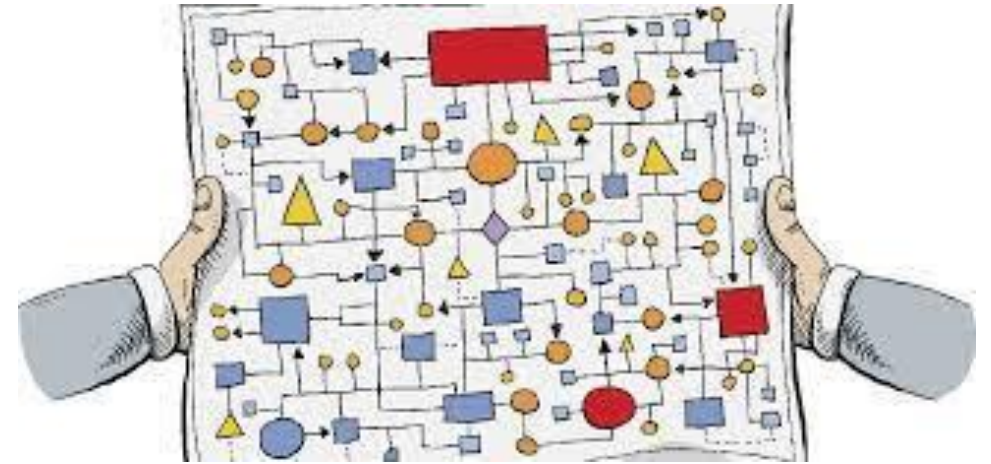
# Product

- Richtlijn
  - Richtlijnen (standaardentaal)
  - Zo pas je de richtlijn toe (gewone mensentaal)
  - Achtergrond / toelichting
  - (Voorbeelden)
- Wegwijzer



# Proces

- Afstemming viewer/visie op viewer
- Afstemming TR experts
- Beheergroep TPOD standaarden (BTS)
- Toelichting koepels / BLM
- Afstemming softwareleveranciers
- Reflectie koepels, leveranciers, BTS, viewer, TR
- Vaststelling



# TPOD-STANDAARD 3.0

# Wijzigingen in IMOW en 'alle' TPOD's

# Toekennen van OW-objecten aan regelingen

OZON gaat van elk object vastleggen bij welk omgevingsdocument het hoort. Biedt voor het stelsel voordelen, ook voordelen voor bevoegd gezag:

- Downloadservice gaat beter werken
- Intrekken regeling leidt tot geautomatiseerd intrekken objecten

Wijzigingen in de TPOD-standaard:

- Besluit mag alleen object wijzigen dat hoort bij het omgevingsdocument dat door dat besluit wordt gewijzigd (zie paragraaf 8.3 Wijzigen van OW-objecten in de TPOD's)
- Object mag alleen verwijzen naar een object dat hoort bij een omgevingsdocument van hetzelfde bevoegd gezag (zie paragraaf 'Hergebruik van en verwijzen naar OW-objecten in een andere Regeling' in de TPOD's)

# Besluit mag alleen object wijzigen van omgevingsdocument dat het besluit wijzigt

## Besluit wijziging omgevingsplan Lelystad

Afdeling 7.1 wordt op de aangegeven wijze gewijzigd:

### Afdeling 7.1 Nadeelcompensatie

#### Artikel 7.1 Toepassingsbereik Procedure

##### Verwijderd:

Deze afdeling is van toepassing op de toekenning van vergoeding van schade als bedoeld in artikel 15.1 van de wet.

##### Toegevoegd:

Voor de verzoeken om nadeelcompensatie en de toekenning daarvan wordt naast titel 4.5 van de Algemene wet bestuursrecht en Afdeling 15.1 Omgevingswet, verwezen naar de Verordening nadeelcompensatie provincie Zeeland 2023.



Bomen of beplanting aanbrengen



Beschermen parken en groenvoorzieningen

Bestrijden veldmuis



Bestrijden akkermuis



Omgevingsplan gemeente Lelystad

Plekinfo Overzicht **Regels** Toelichting Bijlagen Kaarten

Bomen of beplanting aanbrengen × Bekijk: Gekozen filter

De regels in deze subparagraaf hebben betrekking op het aanleggen, in stand houden en beschermen van parken en groenvoorzieningen.

▼ Artikel 5.131 Oogmerken ✓

**Kenmerken en kaart** ×

Compacte weergave ⓘ

**Algemene kenmerken**

Type regel regel voor iedereen

**Dit artikel geldt in**

Lelystad Noord West

Lelystad Zuid Oost

**Activiteiten**

Bomen of beplanting aanbrengen

in: Lelystad Zuid Oost, Lelystad Noord West

De regels in deze subparagraaf zijn gesteld met het oog op:

Omgevingsverordening provincie Utrecht

Plekinfo Overzicht **Regels** Toelichting Bijlagen Kaarten

Bestrijden veldmuis × Bekijk: Gekozen filter

▼ Artikel 6.49 Meldplicht vergunningvrije bestrijding veldmuis

1. ✓

**Kenmerken en kaart** ×

Compacte weergave ⓘ

**Algemene kenmerken**

Type regel regel voor iedereen

Thema's natuur

**Dit lid geldt in**

provincie Utrecht

**Activiteiten**

Bestrijden veldmuis

meldingsplicht in: provincie Utrecht


# Object mag alleen verwijzen naar een object in omgevingsdocument van hetzelfde bevoegd gezag


Omgevingsverordening provincie Utrecht ^


Plekinfo Overzicht **Regels** Toelichting Bijlagen Kaarten

Bekijk: Gekozen locatie ▾

▼ Artikel 5.7 Instructieregel energie uit biomassa stedelijk gebied

1. 


**Kenmerken en kaart** 

Compacte weergave 



**Algemene kenmerken**

Type regel	instructieregel voor omgevingsplan
Thema's	energie en natuurlijke hulpbronnen

**Dit lid geldt in**

Energie uit biomassa stedelijk gebied	<input type="checkbox"/> 
---------------------------------------	--


**Gebiedsaanwijzingen**


energievoorziening	
Energie uit biomassa stedelijk gebied	

Omgevingsvisie provincie Utrecht ^

Plekinfo Overzicht **Inhoud** Bijlagen Kaarten

Regels op locatie: < > Bekijk: Gehele document ▾



▼ Het beperken van de effecten van overstromingen 

**Kenmerken en kaart** 




**Algemene kenmerken**

Thema's externe veiligheid, water en watersystemen

**Deze tekst is van toepassing in**

Aantrekkelijke en toekomstbestendige dijk	
overstroombaar gebied	<input type="checkbox"/> 


**Gebiedsaanwijzingen**


water en watersysteem	
Aantrekkelijke en toekomstbestendige dijk	
overstroombaar gebied	


Omgevingsverordening provincie Utrecht ^


Plekinfo Overzicht **Regels** Toelichting Bijlagen Kaarten

Bekijk: Gekozen locatie ▾

▼ Artikel 2.16 Instructieregel overstroombaar gebied 

1. 


**Kenmerken en kaart** 

Compacte weergave 



**Algemene kenmerken**

Type regel	instructieregel voor omgevingsplan
Thema's	water en watersystemen

**Dit lid geldt in**

Overstroombaar gebied	<input type="checkbox"/> 
-----------------------	--

**Gebiedsaanwijzingen**

water en watersysteem	
Overstroombaar gebied	

Advies: verwijst van 'juridisch zacht' naar 'juridisch hard'

# Object mag alleen verwijzen naar een object in omgevingsdocument van hetzelfde bevoegd gezag


**Waterschapsverordening waterschap Vallei en Veluwe** ^


Plekinfo Overzicht **Regels** Bijlagen Toelichting Kaarten

Regels op locatie: < > **Bekijk:** Gehele document ▾

▼ Afdeling 1.6 BEOORDELINGSREGEL

▼ Artikel 1.10 Beoordelingsregel omgevingsvergunning wateractiviteiten

1. 


**Kenmerken en kaart** 

Compacte weergave ⓘ

**Algemene kenmerken**

Type regel	regel voor iedereen
Thema's	water en watersystemen

**Dit lid geldt in**

waterschap Vallei en Veluwe  





**Omgevingsverordening provincie Gelderland** ^

Plekinfo Overzicht **Regels** Toelichting Bijlagen Kaarten

**Bekijk:** Gekozen locatie ▾

▼ Artikel 3.12 (omgevingswaarden wateroverlast regionale wateren waterschap Vallei en Veluwe)

1 


**Kenmerken en kaart** 

Compacte weergave ⓘ

**Algemene kenmerken**

Type regel	omgevingswaarderegul
Thema's	water en watersystemen

**Dit lid geldt in**

waterschap Vallei en Veluwe  

Gebruik maken van een object (vaak locatie) van een ander bevoegd gezag kan wel. Maak daarvoor een kopie van GIO en OW-locatie (via de downloadservice) en geef die kopie een eigen identificatie.



# Directe mutaties niet meer toegestaan

## Besluit wijziging omgevingsplan Lelystad

Afdeling 7.1 wordt op de aangegeven wijze gewijzigd:

### Afdeling 7.1 Nadeelcompensatie

#### Artikel 7.1 Toepassingsbereik Procedure

##### Verwijderd:

Deze afdeling is van toepassing op de toekenning van vergoeding van schade als bedoeld in artikel 15.1 van de [wet](#).

##### Toegevoegd:

Voor de verzoeken om nadeelcompensatie en de toekenning daarvan wordt naast titel 4.5 van de Algemene wet bestuursrecht en Afdeling 15.1 Omgevingswet, verwezen naar de Verordening nadeelcompensatie provincie Zeeland 2023.

Bomen of beplanting aanbrengen



Beschermen parken en groenvoorzieningen



Zie paragraaf 8.3 Wijzigen van OW-objecten in de TPOD's)

Bomen of beplanting aanbrengen



Beschermen parken en groenvoorzieningen



# Directe mutaties niet meer toegestaan

- Is correctie van een OW-object nodig, neem dat dan mee in het eerstvolgende juridische besluit.
- Voor aanpassing van de naam van een activiteit die ook leidt tot aanpassing van de tekst van een artikel of lid moet het bestuursorgaan een juridisch besluit nemen.
- Als er voorlopig geen juridisch besluit wordt genomen dan kan voor de correctie een 'technisch besluit' worden gemaakt. Dat moet wel een WijzigBijlage met wijziging van de regeling bij -> daarvoor kan Integrale tekstvervanging gebruikt worden.
- Voor het wijzigen van een locatie moet in principe het bestuursorgaan een juridisch besluit nemen.
- Als per ongeluk een andere locatie is aangeleverd dan het bestuursorgaan heeft vastgesteld dan kan dat gecorrigeerd worden met een Rectificatie. Nog niet geïmplementeerd in stelsel en in plansoftware -> voorlopig aanlevering d.m.v. besluit-model. Technisch besluit, geen juridisch besluit.

# Overig

- Intrekken & vervangen als alternatief voor wijzigingsmethode Renvooi niet meer toegestaan (zie paragraaf 8.1 TPOD's)  
Gebruik voor wijzigingsbesluiten Renvooi of Integrale tekstvervanging

Afdeling 7.1 wordt op de aangegeven wijze gewijzigd:

**Afdeling 7.1 Nadeelcompensatie**

**Artikel 7.1 Toepassingsbereik Procedure**

**Verwijderd:**

Deze afdeling is van toepassing op de toekenning van vergoeding van schade als bedoeld in artikel 15.1 van de [wet](#).

**Toegevoegd:**

Voor de verzoeken om nadeelcompensatie en de toekenning daarvan wordt naast titel 4.5 van de Algemene wet bestuursrecht en Afdeling 15.1 Omgevingswet, verwezen naar de Verordening nadeelcompensatie provincie Zeeland 2023.

- Intrekken & vervangen als reguliere juridische methode wel toegestaan (zie paragraaf 8.4 TPOD's)
- Rectificatie van besluit, kennisgeving en mededeling uitspraak rechter beschreven (zie hoofdstuk 11 TPOD's)

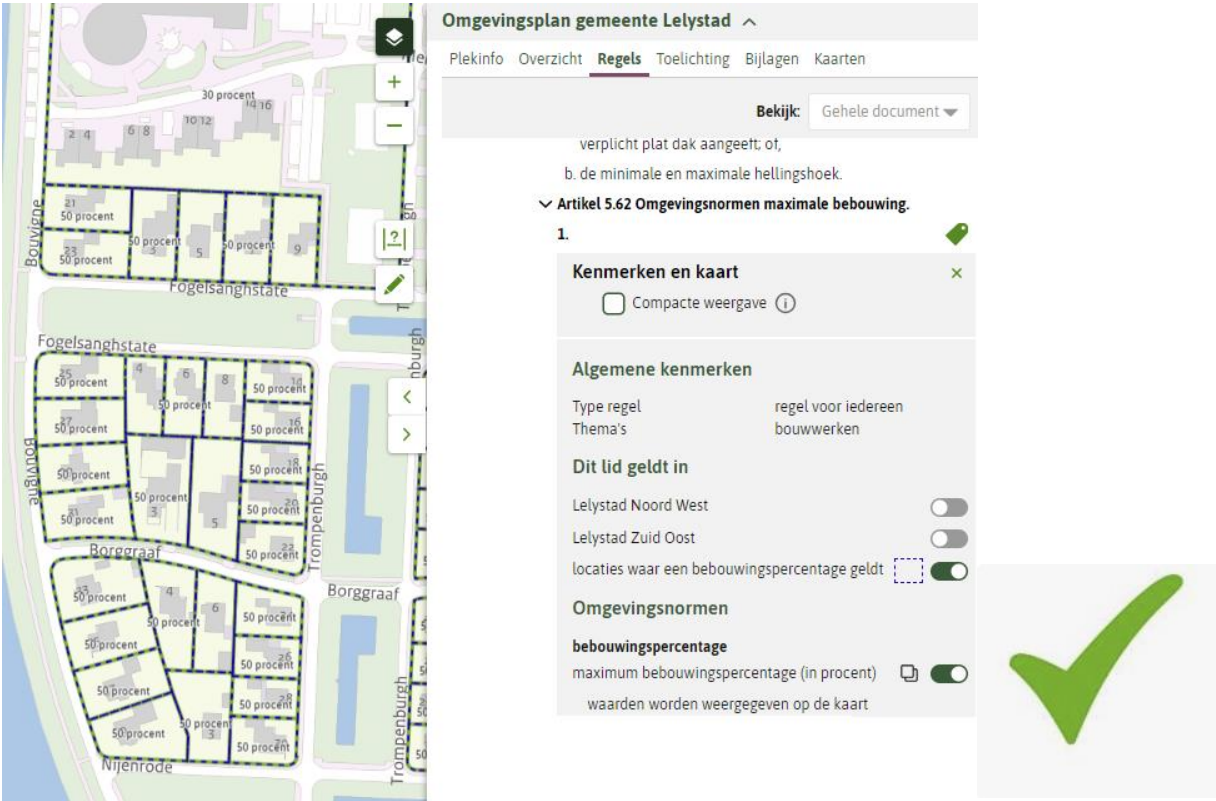
# Werkafspraken

# Werkafspraak hoogte bij locatie

- Werkafspraak voor Locatie: gebruik attribuut hoogte niet (zie paragraaf Objecttype Locatie in hoofdstuk 7 TPOD's)
- Hoogte was bedoeld voor hoogteligging locatie, voorbereiding op 3D
- STOP kent hoogte niet → rechtsgeldige bekendmaking niet mogelijk

# Werkafsprak geometrie en normwaarde, bij Omgevingsnorm en Omgevingswaarde

- Werkafsprak: normwaarde geldt per individuele geometrie → een waarde die bedoeld is als gezamenlijke waarde voor meerdere geometrieën is niet toegestaan



**Omgevingsplan gemeente Lelystad**

Plekinfo Overzicht **Regels** Toelichting Bijlagen Kaarten

Bekijk: Gehele document

verplicht plat dak aangeeft, of  
b. de minimale en maximale hellingshoek.

▼ **Artikel 5.62 Omgevingsnormen maximale bebouwing.**

1.

**Kenmerken en kaart**

Compacte weergave

**Algemene kenmerken**

Type regel: regel voor iedereen  
Thema's: bouwwerken

**Dit lid geldt in**

Lelystad Noord West

Lelystad Zuid Oost

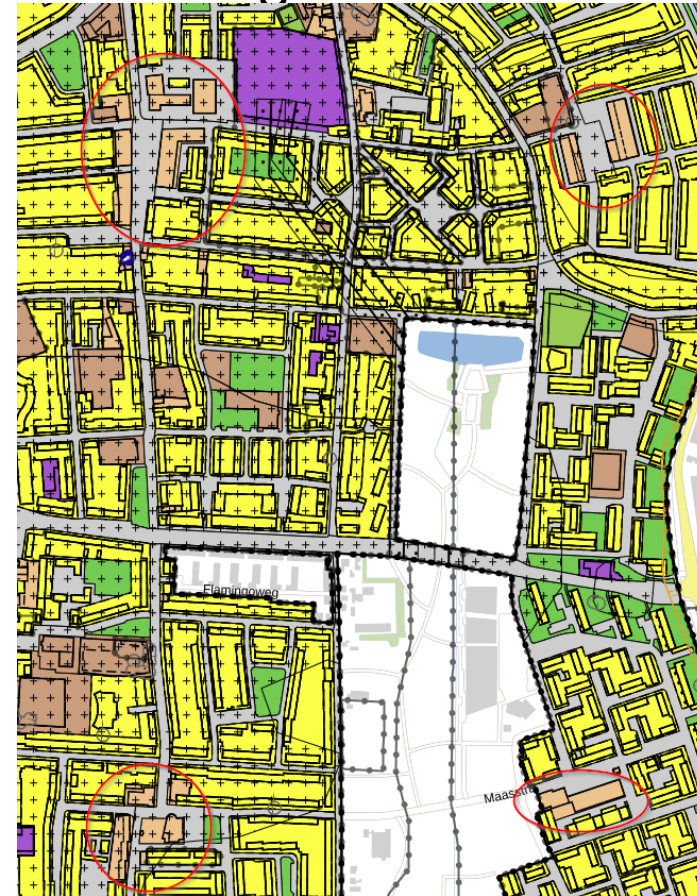

locaties waar een bebouwingspercentage geldt

**Omgevingsnormen**

**bebouwingspercentage**

maximum bebouwingspercentage (in procent)

waarden worden weergegeven op de kaart



## Artikel 5.62 Vvo detailhandel

De gezamenlijke verkoopvloeroppervlakte aan detailhandel bedraagt per winkelcentrum niet meer dan de waarde die ter plaatse van de locatie 'gezamenlijk maximum verkoopvloeroppervlakte' is aangegeven.

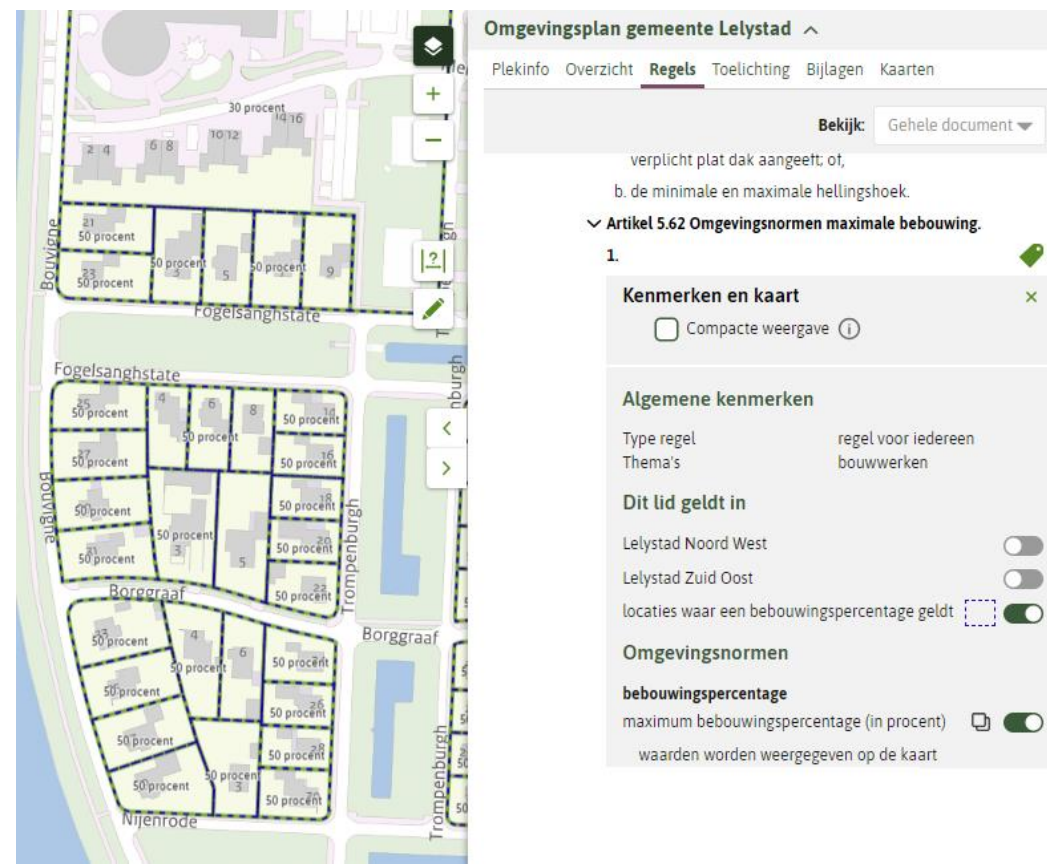


Zie bijlage 2 TPOD's voor alternatieven



# Werkafsprak geen overlap, bij Omgevingsnorm en Omgevingswaarde

- Werkafsprak: een norm mag maar 1 waarde op een Locatie hebben en de locaties van die norm mogen niet geheel of gedeeltelijk overlappen.



## Omgevingsnormen (3)

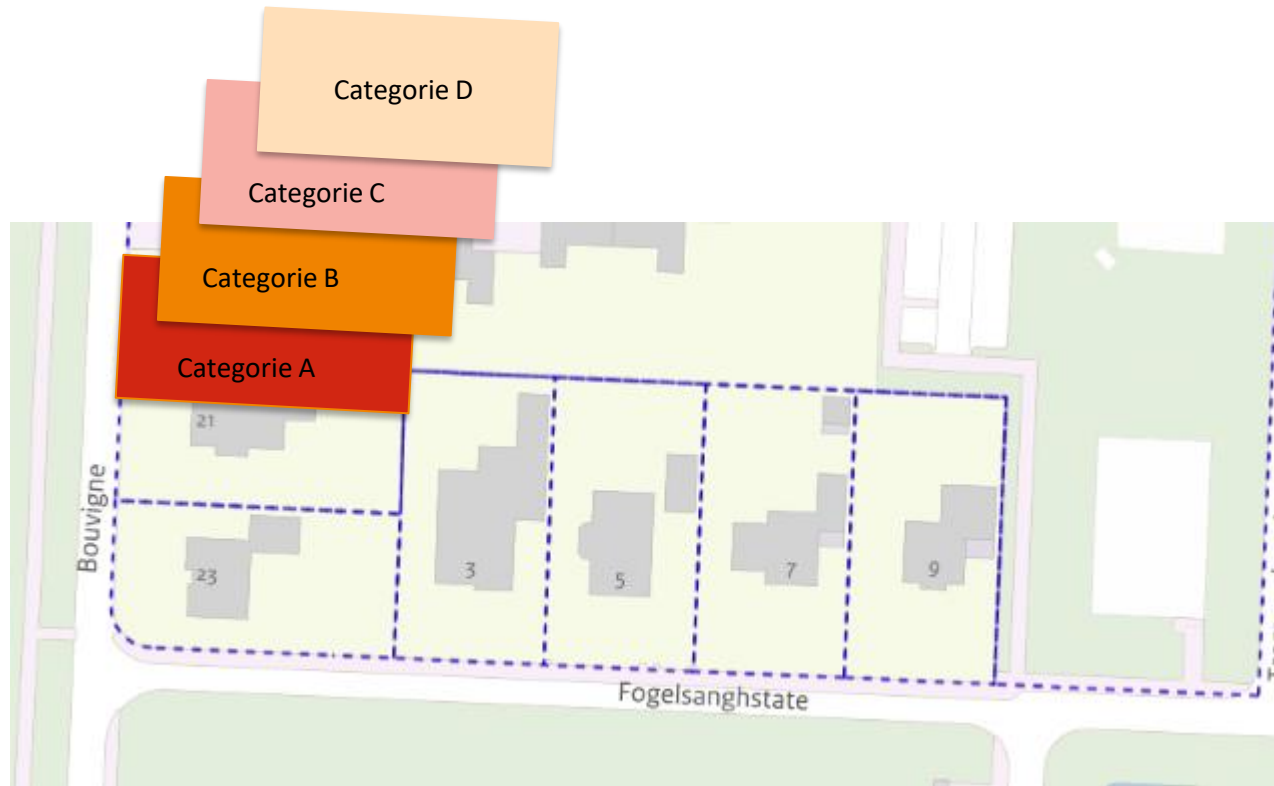
maximale bouwhoogte >

maximum aantal woningen >

maximum bebouwingspercentage >



# Werkafsprak geen overlap, bij Omgevingsnorm en Omgevingswaarde



## Artikel 5.62 Horecategorieën

Ter plaatse van de locatie 'Horeca' zijn de met 'toegelaten horecategorie' aangegeven horecategorieën toegestaan

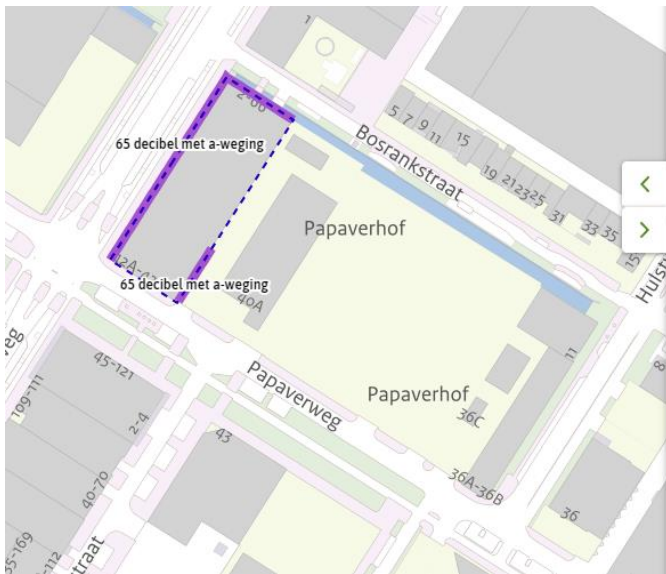


Vraag is of Omgevingsnorm hiervoor wel geschikte annotatie is.

Alternatief: artikel met per lid een horecategorie, werkingsgebied van lid geeft aan waar de categorie is toegestaan



# Werkafsprak geen overlap, bij Omgevingsnorm en Omgevingswaarde



✓ Artikel 6.201 Gezamenlijk geluid hogere waarde dan standaardwaarde

annotaties  Uitgebreide weergave

**Algemene kenmerken**  
Type regelgeving: regel voor iedereen

**Dit artikel geldt in**  
aanduiding 'geluidgevoelig gebouw met gezamenlijk geluid'

**Omgevingsnormen nog toe te voegen**  
gezamenlijk geluid (in decibel met a-weging)   
waarden worden weergegeven op de kaart

Ter plaatse van de aanduiding 'geluidgevoelig gebouw met gezamenlijk geluid' bedraagt het gezamenlijk geluid, bedoeld in artikel 4.103 van het Besluit bouwwerken leefomgeving, de ter plaatse van de aanduiding 'gezamenlijk geluid' bepaalde waarde.



**Artikel 5.62 Geluidsbelasting gevel**  
De geluidsbelasting op een gevel bedraagt niet meer dan de waarde die per bouwlaag met 'maximum geluidbelasting' is aangegeven.



# Werkafpraak Symbolisatieltem

- Werkafpraak: gebruik Symbolisatieltem niet (zie paragraaf Objecttype Symbolisatieltem in hoofdstuk 7 TPOD's)
- Bedoeling van Symbolisatieltem was dat bevoegde gezagen een eigen symbolisatie kunnen meegeven aan activiteiten, gebiedsaanwijzingen, omgevingsnormen en omgevingswaarden, i.p.v. de standaardsymbolisatie via de groep.
- Symbolisatieltem niet goed gemodelleerd → niet wijzigbaar, niet tijdreisbaar

# Wijzigingen in TPOD voorbereidingsbesluit, reactieve interventie en projectbesluit

# Bevoegd gezag dat tijdelijk regelingdeel intrekt

Tijdelijk regelingdeel wordt in alle gevallen ingetrokken door het bevoegd gezag dat het tijdelijk regelingdeel heeft ingesteld

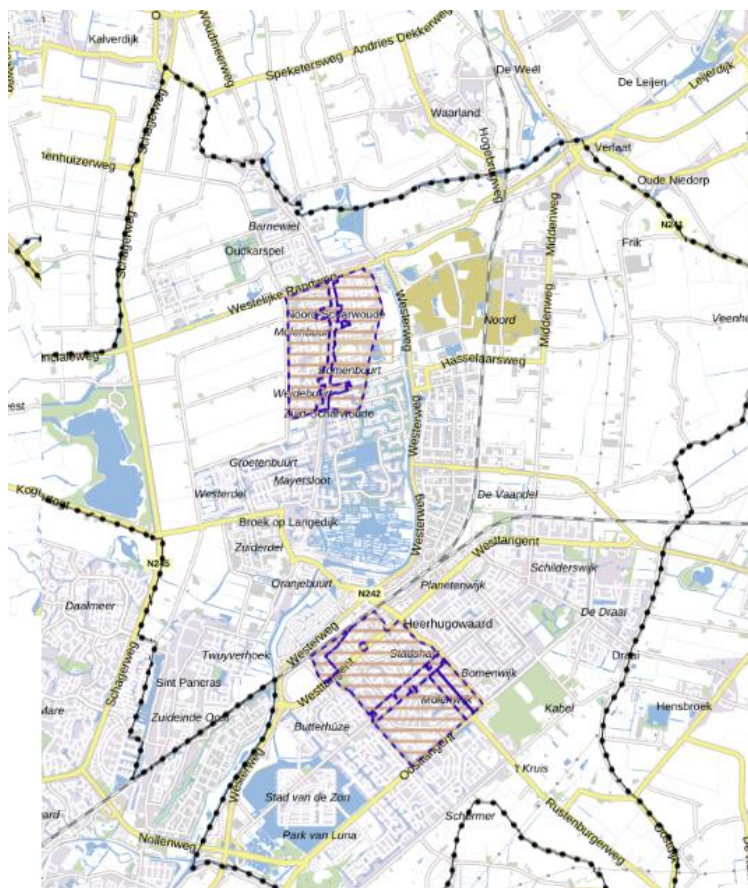
- Voorbereidingsbesluit
  - Gemeente trekt tijdelijk regelingdeel eigen vbb in
  - Provincie trekt tijdelijk regelingdeel bij eigen omgevingsverordening in
  - Provincie/Rijk trekt tijdelijk regelingdeel bij omgevingsplan in bij vbb ivm projectbesluit
  - Provincie/Rijk trekt tijdelijk regelingdeel bij omgevingsplan in bij vbb ivm instructie(regel)
- Reactieve interventie
  - Provincie trekt tijdelijk regelingdeel in nadat gemeente RI in hoofdregeling omgevingsplan heeft verwerkt
- Projectbesluit
  - Provincie/Rijk/waterschap trekt tijdelijk regelingdeel als gemeente (optioneel) de regels uit dat projectbesluit heeft overgenomen in hoofdregeling omgevingsplan

# Verwijzen van en naar object in tijdelijk regelingdeel

Het tijdelijk regelingdeel moet zoveel mogelijk autonoom zijn, daarom is het niet toegestaan om:

- Vanuit een andere regeling naar objecten in een tijdelijk regelingdeel te verwijzen
- Vanuit een tijdelijk regelingdeel naar objecten in een ander omgevingsdocument te verwijzen

# Verwijzen van en naar object in tijdelijk regelingdeel



In werking vanaf 26-09-2023 alle versies

Plekinfo Overzicht **Regels** Toelichting Bijlagen Kaarten

### Voorbeschermingsregels geiten, lama's en archeologie

In werking vanaf 21-05-2023 - gemeente Dijk en Waard

meer kenmerken

▼ Artikel 4.1 Verbod aanlegactiviteit archeologie

**Kenmerken en kaart**

Dit artikel geldt in

Waarde - Archeologie

**Activiteiten**

Aanlegactiviteit in archeologisch monument  
verbod in: Archeologisch monument

**Hoofdregering omgevingsplan**

▼ Artikel 5.27 aanlegregels Waarde - Archeologie

**Kenmerken en kaart**

Dit lid geldt in

Waarde - Archeologie

**Activiteiten**

roeren bodem archeologie  
verbod in: Waarde - Archeologie



Gebruik maken van een object (vaak locatie) in andere regeling kan wel. Maak daarvoor een kopie van GIO en OW-locatie (via de downloadservice) en geef die kopie een eigen identificatie.

# Structurering activiteiten in tijdelijk regelingdeel

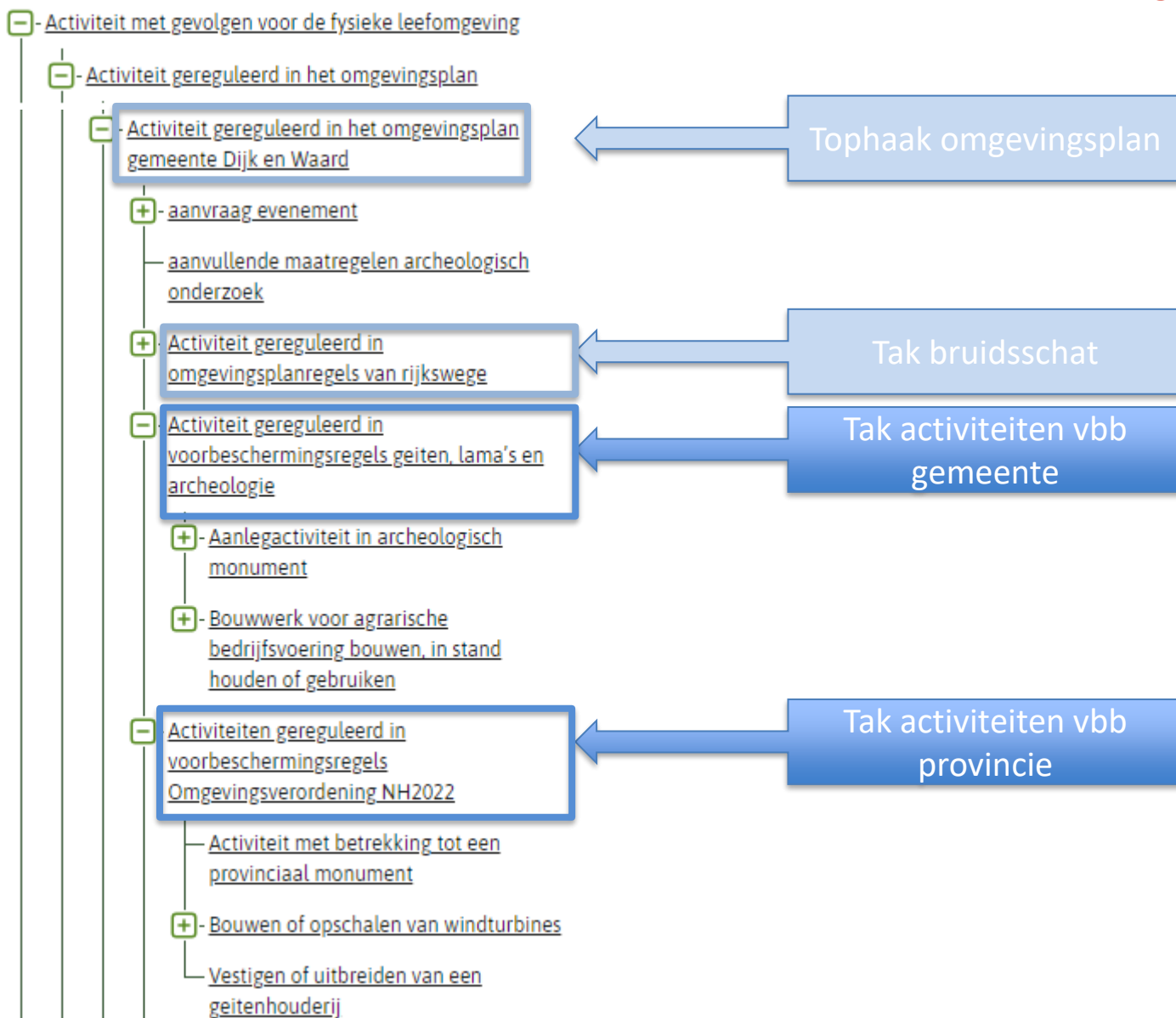
Annoteren met activiteiten in tijdelijk regelingdeel voorbereidingsbesluit en projectbesluit is mogelijk. Aanleiding daarvoor zal vooral zijn wens om toepasbare regels te hebben bij regels tijdelijk regelingdeel.

Daarbij gelden deze regels (zie paragraaf Objecttype Activiteit in TPOD's voorbereidingsbesluit en projectbesluit):

- Activiteit hoort bij tijdelijk regelingdeel
- Activiteit krijgt, net als alle andere objecten van tijdelijk regelingdeel, BG-code van bevoegd gezag dat tijdelijk regelingdeel instelt
- Activiteiten worden ondergebracht als extra 'tak' in de hiërarchische structuur van activiteiten van de hoofdregeling waar het tijdelijk regelingdeel bij hoort



# Structurering activiteiten in tijdelijk regelingdeel



Alle onderdelen van de TPOD-standaard 3.0 zijn binnenkort te vinden op <https://www.geonovum.nl/geo-standaarden/omgevingswet/STOPTPOD>

Vragen over toepassing TPOD-standaard? Stel ze ons via het contactformulier [Contact met Geonovum TPOD helpdesk](#)

*provero*