kadaster

Ruimtelijkeplannen.nl en de Omgevingswet

Jasper Roes & Merijn Kerlen

27 mei 2021

Omgevingswet

Binnen afzienbare tijd treedt de Omgevingswet in werking. Dit heeft impact op Ruimtelijkeplannen.nl
Wat betekent dit voor;

Omgevingswet

Binnen afzienbare tijd treedt de Omgevingswet in werking. Dit heeft impact op Ruimtelijkeplannen.nl
Wat betekent dit voor;

- **De Landelijke Voorziening Ruimtelijkeplannen.nl**

Omgevingswet

Binnen afzienbare tijd treedt de Omgevingswet in werking. Dit heeft impact op Ruimtelijkeplannen.nl
Wat betekent dit voor;

- **De Landelijke Voorziening Ruimtelijkeplannen.nl**
- **Raadplegers, zowel professioneel als particulier**

?

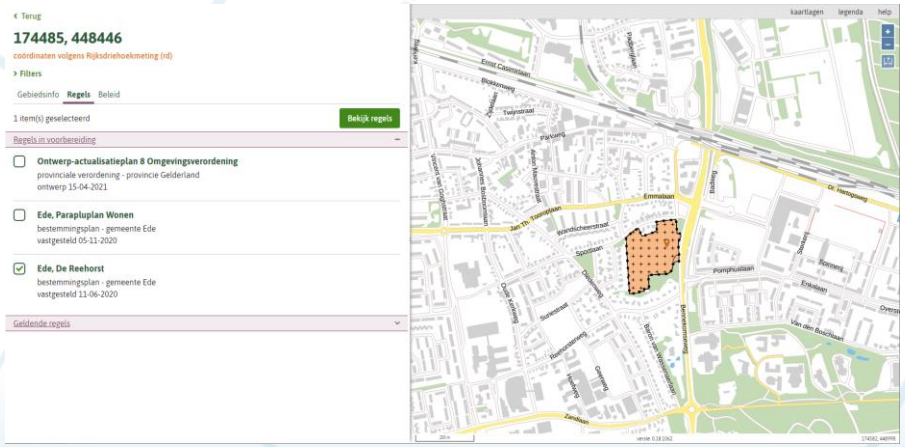

Omgevingswet

Binnen afzienbare tijd treedt de Omgevingswet in werking. Dit heeft impact op Ruimtelijkeplannen.nl
Wat betekent dit voor;

- **De Landelijke Voorziening Ruimtelijkeplannen.nl**
- **Raadplegers, zowel professioneel als particulier**
- **Bronhouders/toeleveranciers**

?

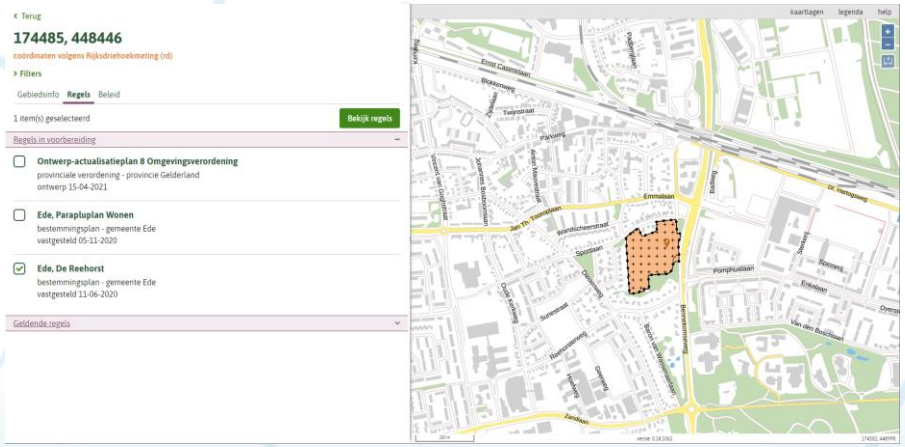

Omgevingswet

Binnen afzienbare tijd treedt de Omgevingswet in werking. Dit heeft impact op Ruimtelijkeplannen.nl
Wat betekent dit voor;

- De Landelijke Voorziening Ruimtelijkeplannen.nl
- Raadplegers, zowel professioneel als particulier
- Bronhouders/toeleveranciers
- Afnemers

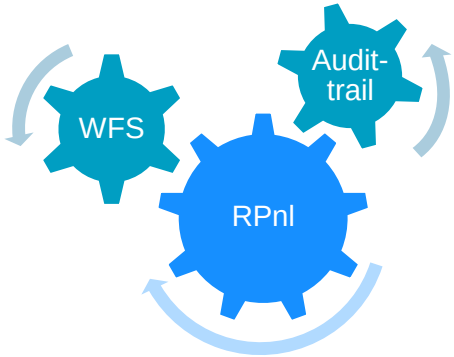

?

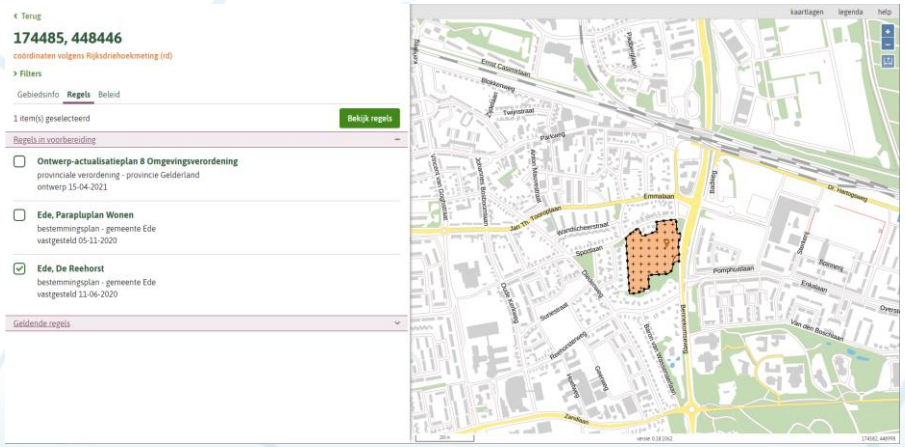

kadaster

DSO-LV & RPnl

Landelijke voorzieningen

DSO-LV & RPnl

Overgangsrecht

DSO-LV & RPnl

bronhouders

Overgangsrecht

DSO-LV & RPnl

raadplegers

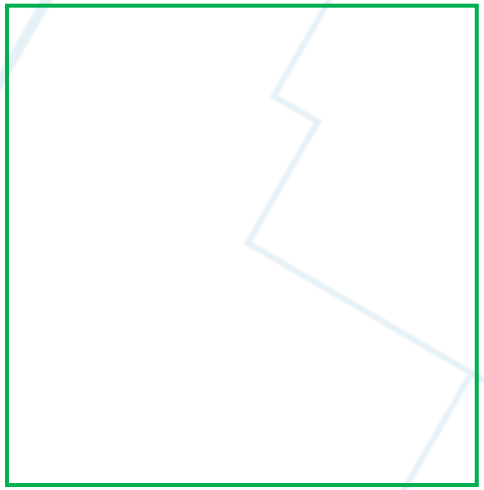

bronhouders



Overgangsrecht

DSO-LV & RPnl

raadplegers

afnemers

bronhouders

Overgangsrecht

Landelijke voorzieningen

DSO-LV & RPnl

raadplegers

afnemers

bronhouders

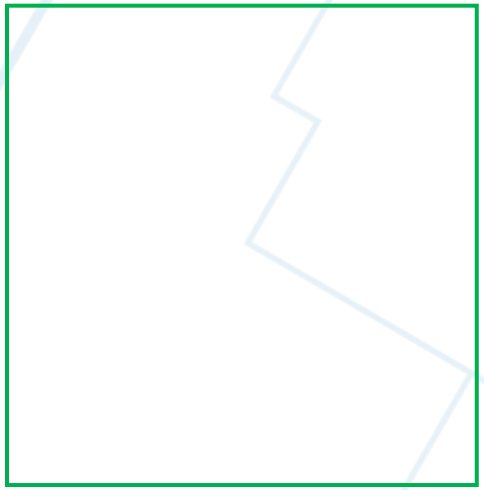



‘iedereen’

Overgangsrecht

Landelijke voorzieningen

DSO-LV & RPnl

raadplegers

afnemers

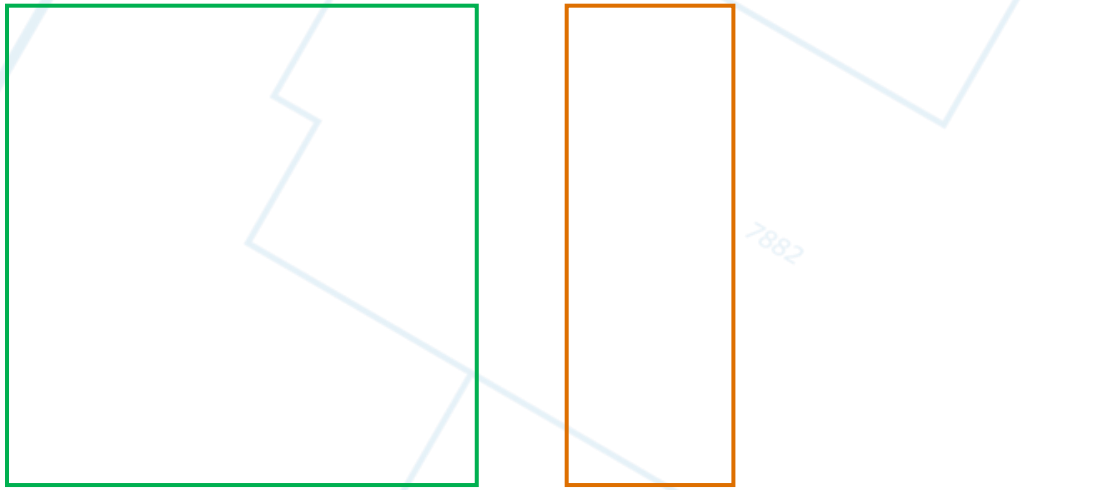

bronhouders

ruimtelijke plannen

RPnl + manifest

‘iedereen’

Overgangsrecht

Landelijke voorzieningen

DSO-LV & RPnl

raadplegers

afnemers

bronhouders

omgevingsplannen

LVBB

ruimtelijke plannen

RPnl + manifest

‘iedereen’

Overgangsrecht

Landelijke voorzieningen

DSO-LV & RPnl

raadplegers

afnemers

Ozon

IHR

bronhouders

omgevingsplannen

LVBB

ruimtelijke plannen

RPnl + manifest

‘iedereen’

Overgangsrecht

DSO-LV & RPnl

raadplegers

Viewer Regels op de Kaart

afnemers

Ozon

IHR

‘iedereen’

bronhouders

omgevingsplannen

LVBB

ruimtelijke plannen

RPnl + manifest

Overgangsrecht

DSO-LV & RPnl

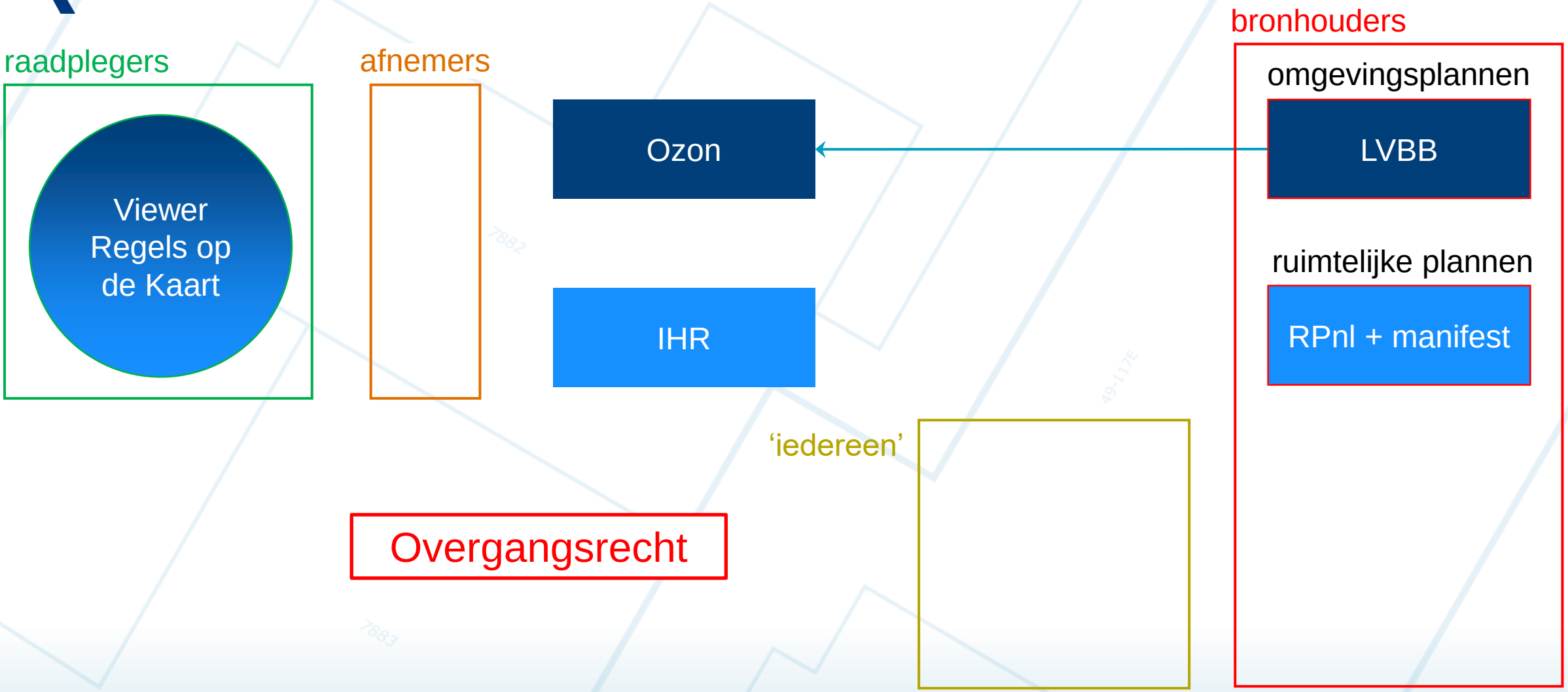
raadplegers
Viewer
Regels op
de Kaart
afnemers
Ozon
IHR
bronhouders
omgevingsplannen
LVBB
ruimtelijke plannen
RPnl + manifest
‘iedereen’
Overgangsrecht

DSO-LV & RPnl

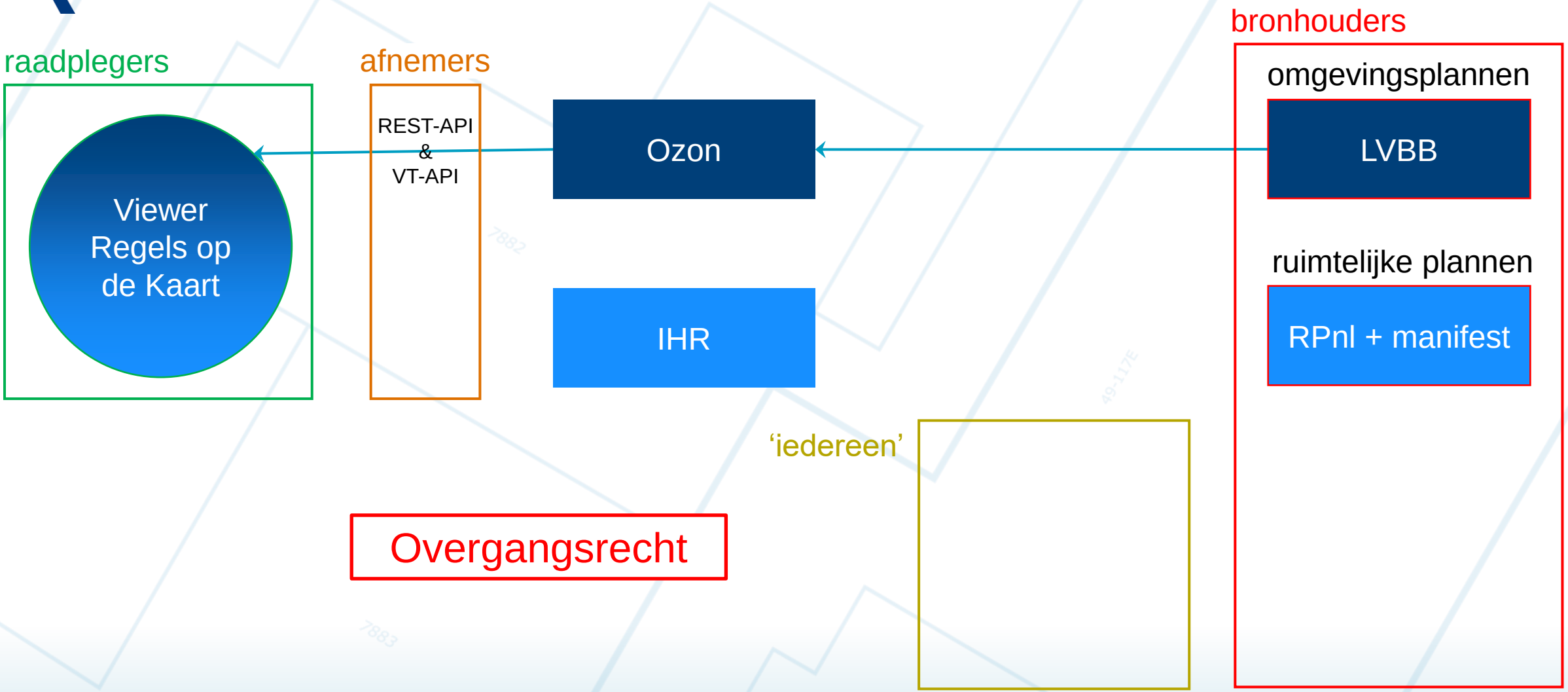
raadplegers
afnemers
bronhouders
Viewer
Regels op
de Kaart
REST-API
&
VT-API
Ozon
IHR
omgevingsplannen
LVBB
ruimtelijke plannen
RPnl + manifest
‘iedereen’
Overgangsrecht

DSO-LV & RPnl

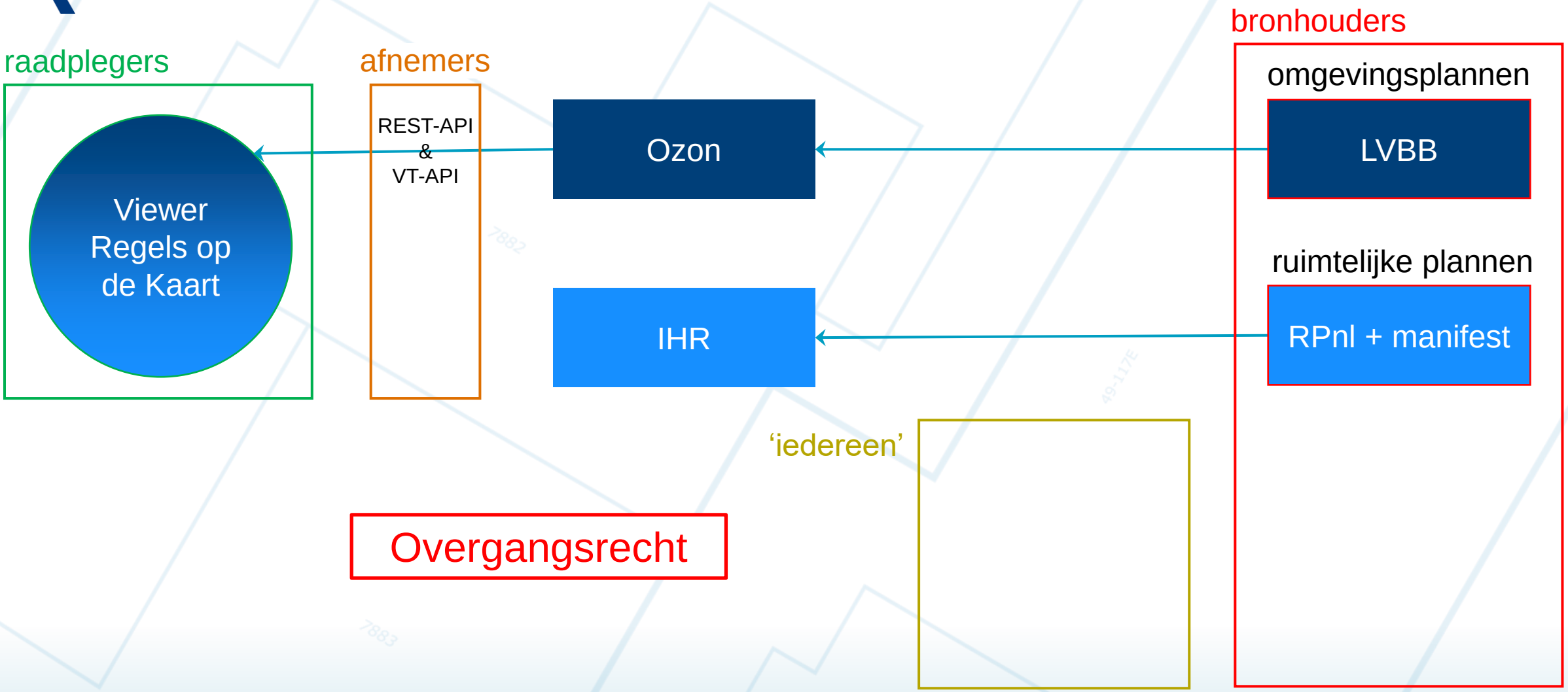
raadplegers
afnemers
bronhouders
Viewer
Regels op
de Kaart
REST-API
&
VT-API
Ozon
IHR
omgevingsplannen
LVBB
ruimtelijke plannen
RPnl + manifest
‘iedereen’
Overgangsrecht

DSO-LV & RPnl

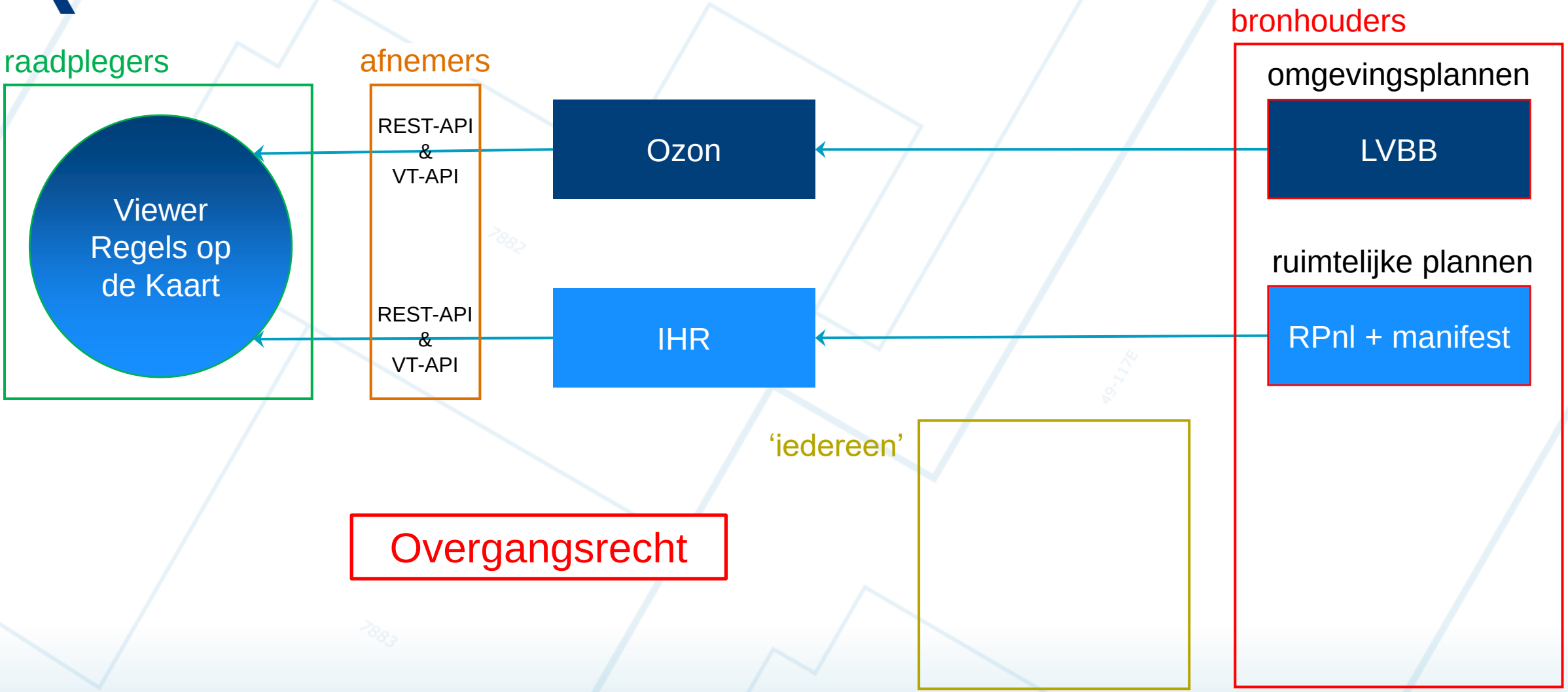

Landelijke voorzieningen

DSO-LV & RPnl

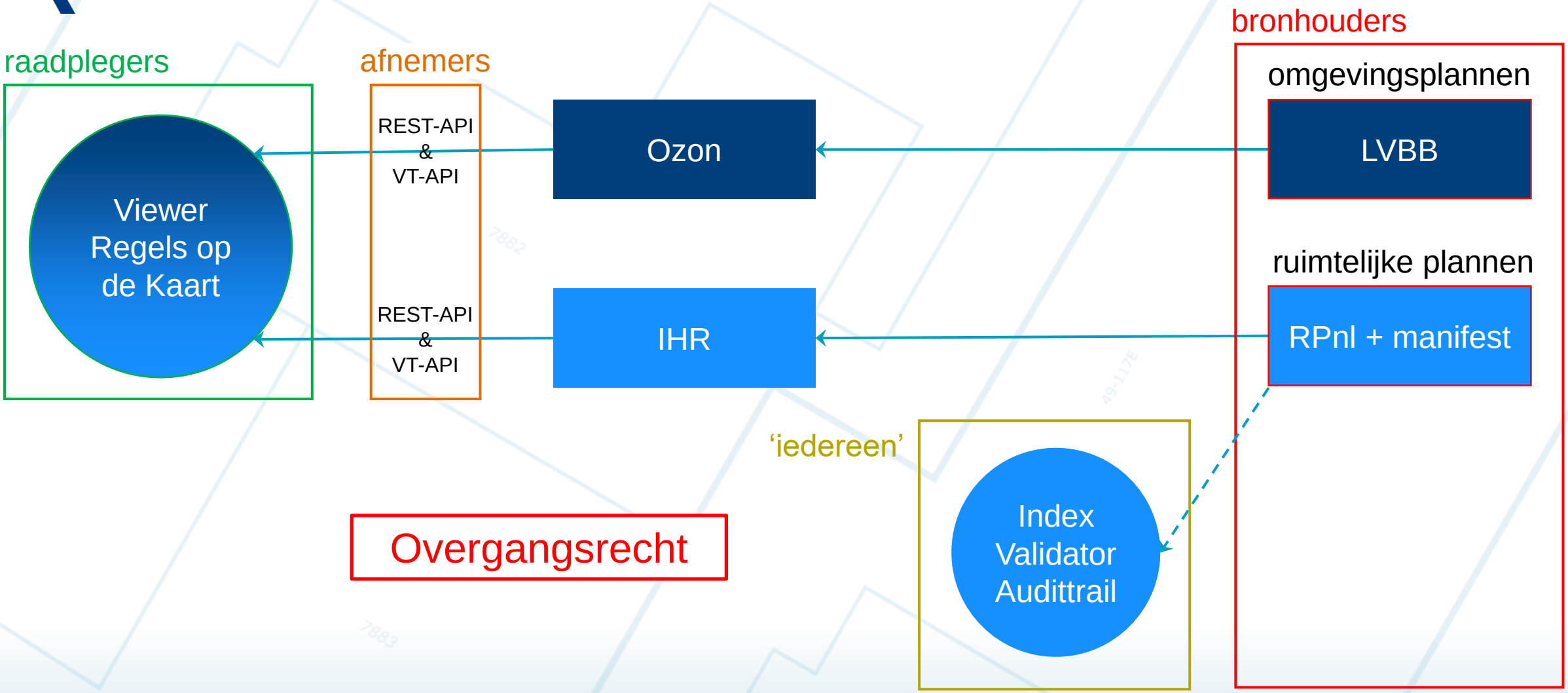
raadplegers
afnemers
bronhouders
omgevingsplannen
Viewer
Regels op
de Kaart
REST-API
&
VT-API
Ozon
LVBB
ruimtelijke plannen
REST-API
&
VT-API
IHR
RPnl + manifest
'iedereen'
Index
Validator
Audittrail
Overgangsrecht

DSO-LV & RPnl

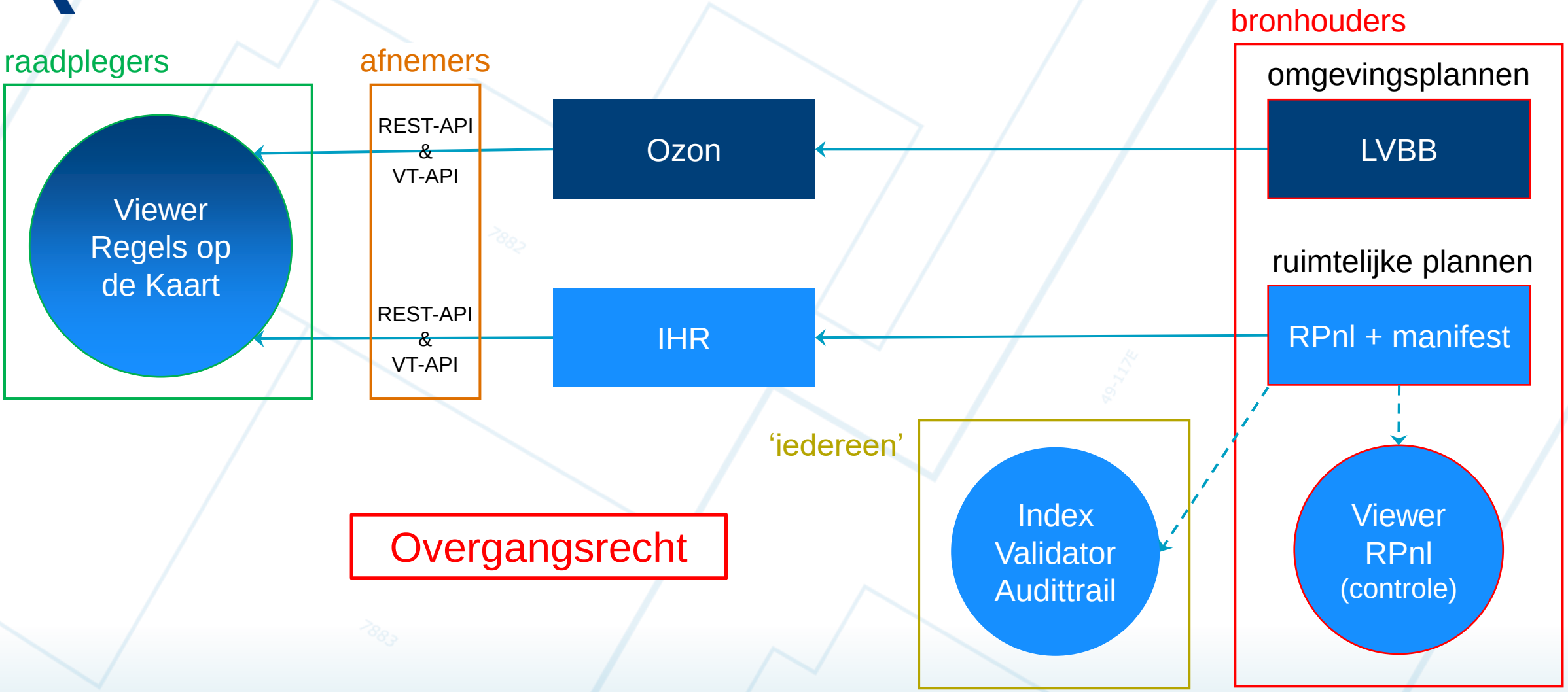
raadplegers
afnemers
bronhouders
omgevingsplannen
Viewer
Regels op
de Kaart
REST-API
&
VT-API
Ozon
LVBB
ruimtelijke plannen
REST-API
&
VT-API
IHR
RPnl + manifest
'iedereen'
Index
Validator
Audittrail
Viewer
RPnl
(controle)
Overgangsrecht

DSO-LV & RPnl

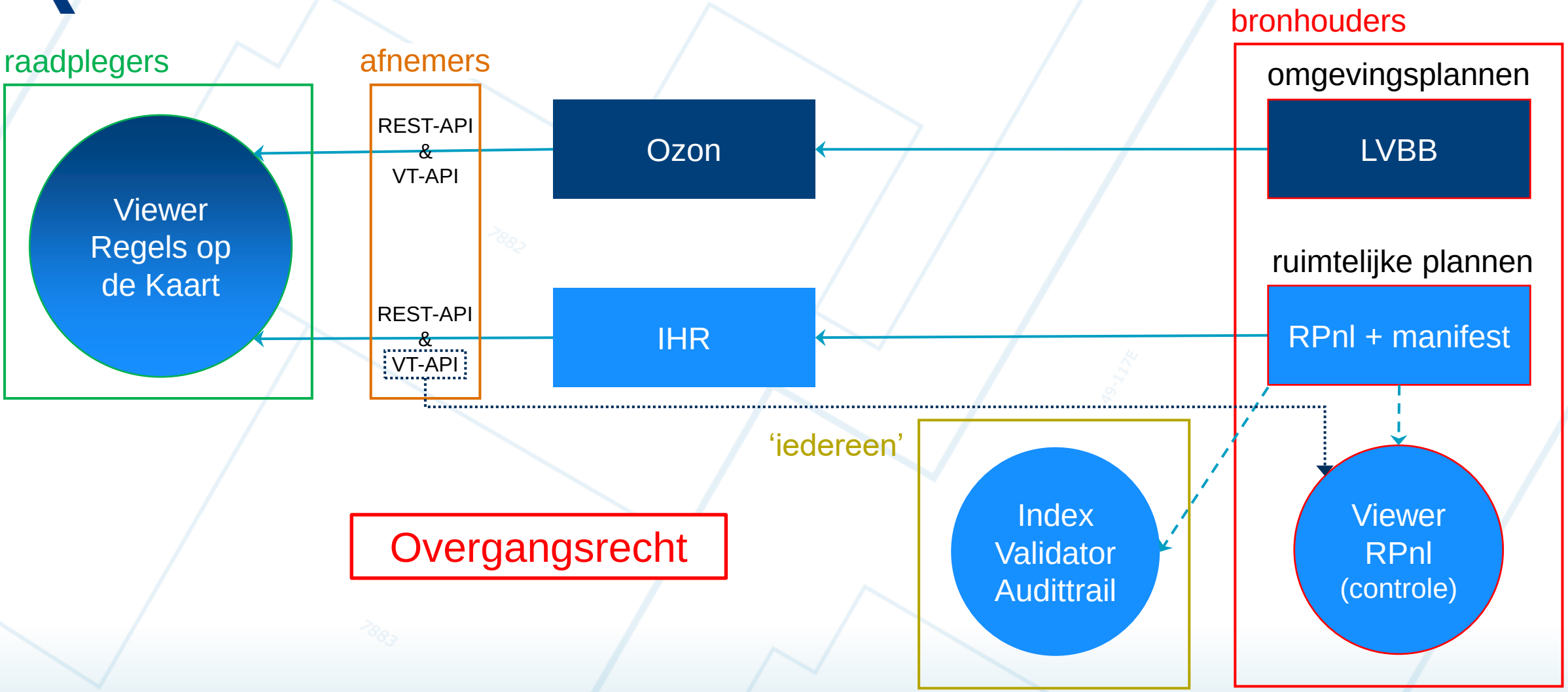
raadplegers
afnemers
bronhouders
omgevingsplannen
Viewer
Regels op
de Kaart
REST-API
&
VT-API
Ozon
LVBB
ruimtelijke plannen
REST-API
&
VT-API
IHR
RPnl + manifest
'iedereen'
Index
Validator
Audittrail
Viewer
RPnl
(controle)
Overgangsrecht

DSO-LV & RPnl

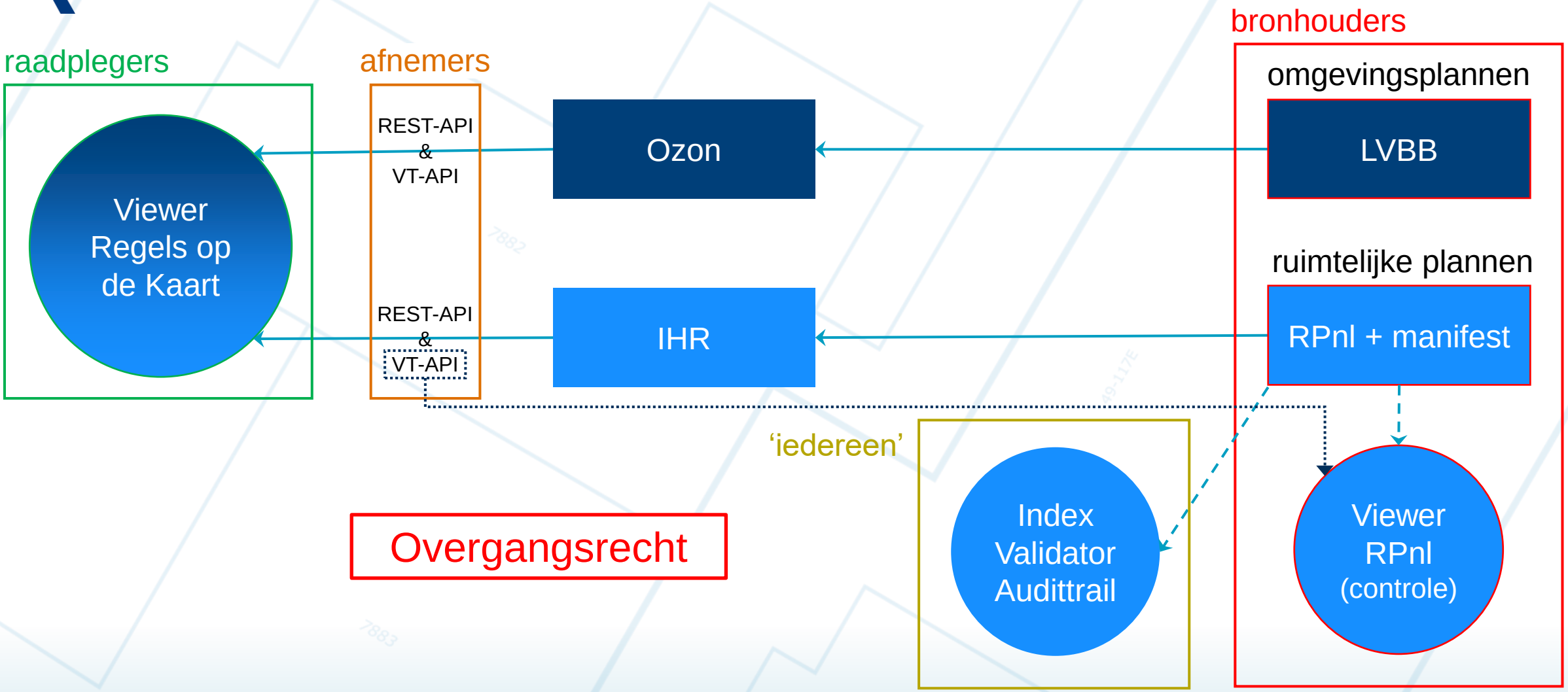
raadplegers
afnemers
bronhouders
omgevingsplannen
REST-API
&
VT-API
Ozon
LVBB
Viewer
Regels op
de Kaart
ruimtelijke plannen
REST-API
&
VT-API
IHR
RPnl + manifest
'iedereen'
Index
Validator
Audittrail
Viewer
RPnl
(controle)
Overgangsrecht
WFS + WMS

Raadplegers

Raadplegers

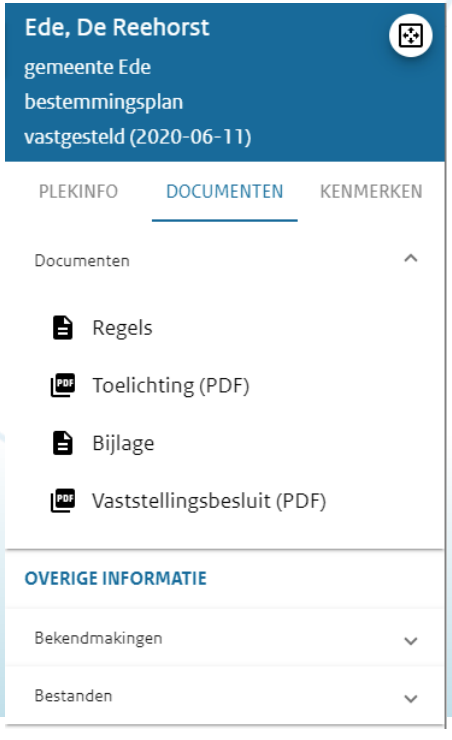

kadaster

Raadplegers

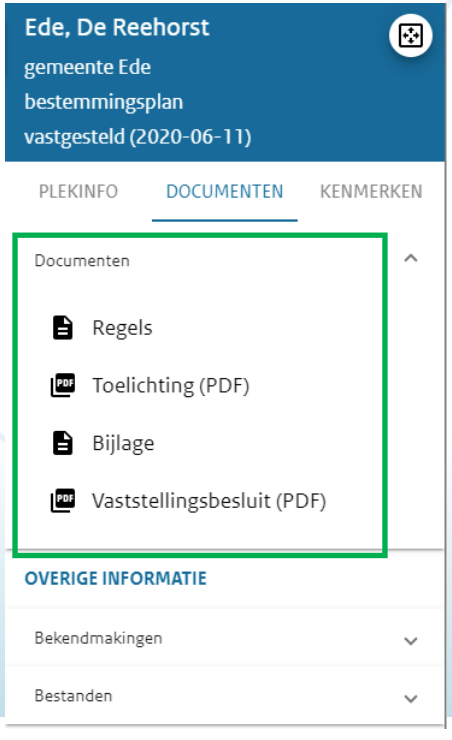

kadaster

Raadplegers

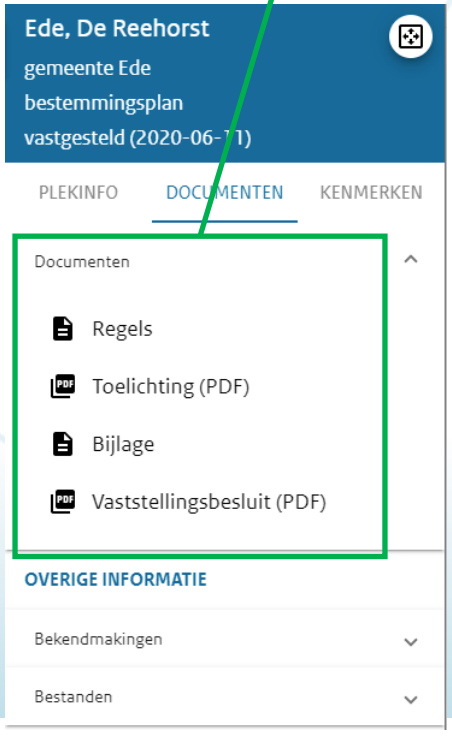

Raadplegers

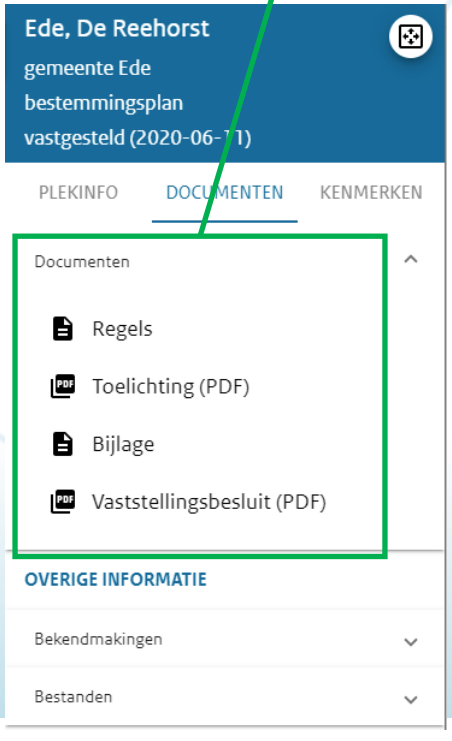

Raadplegers

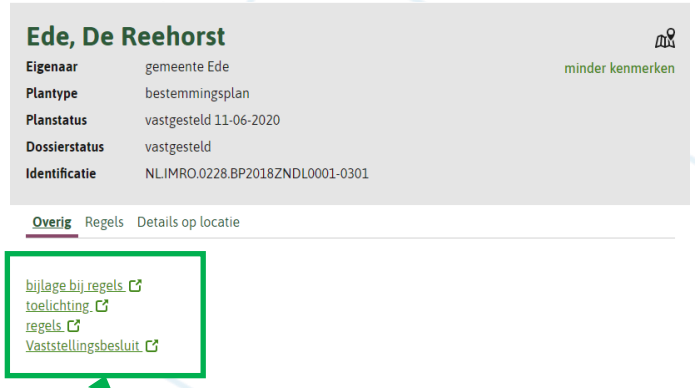

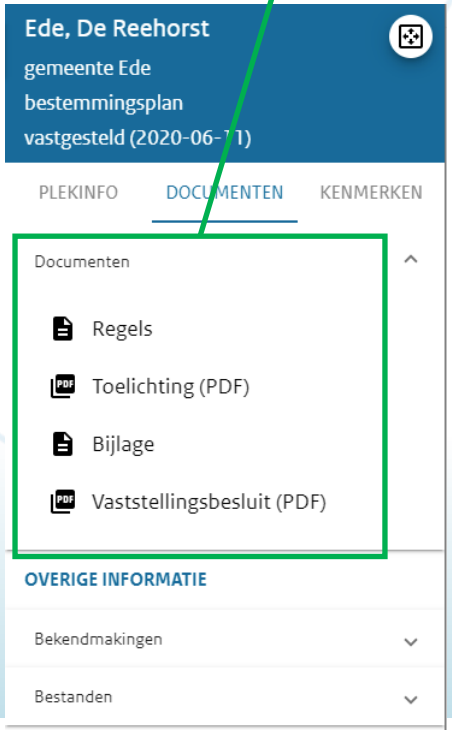

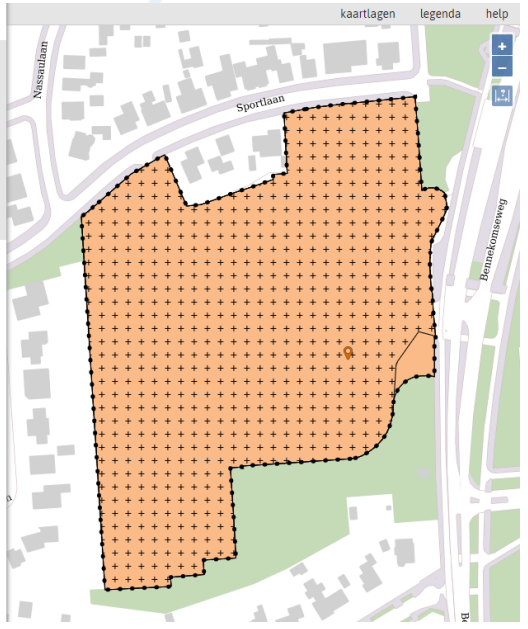

kadaster

Raadplegers

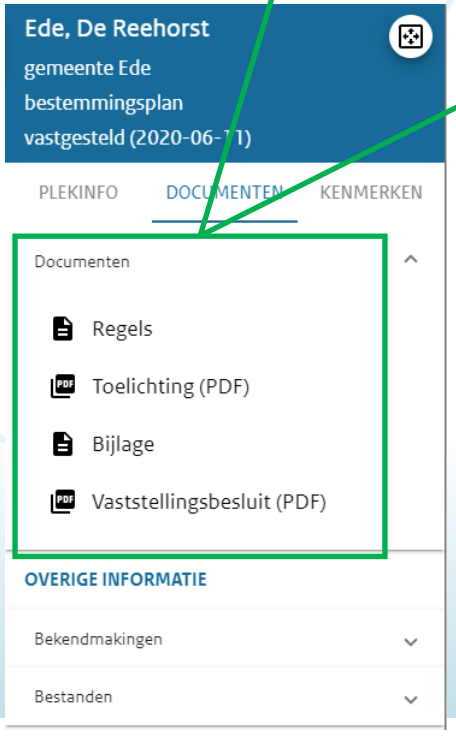

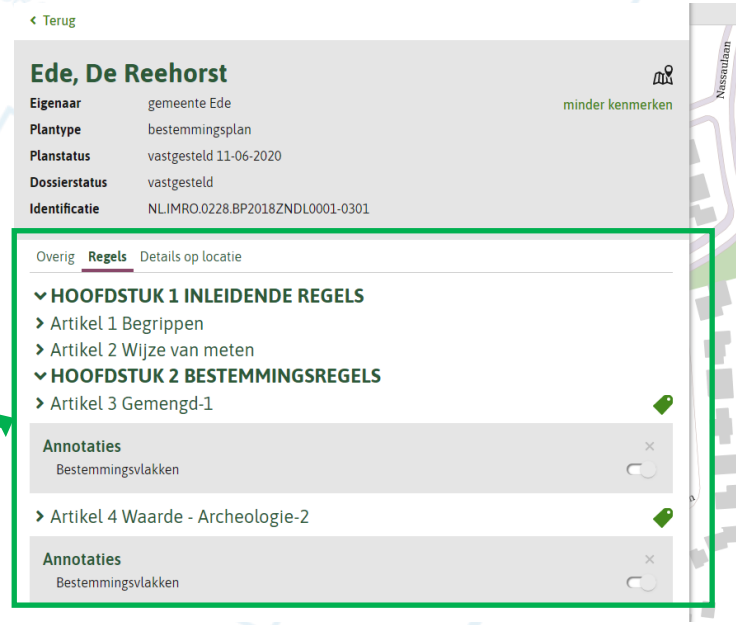

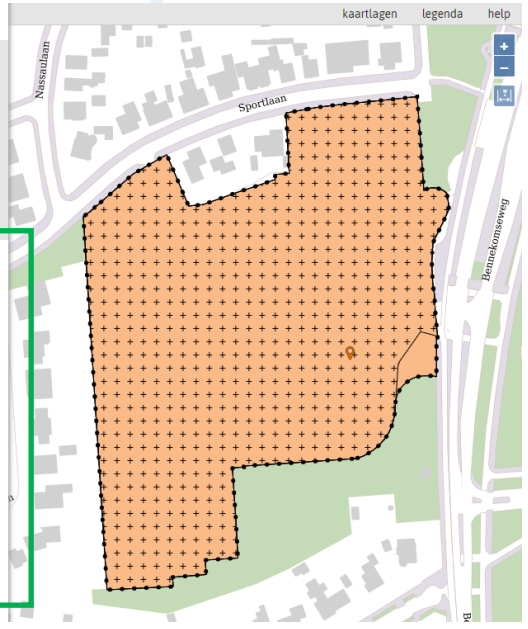

kadaster

Raadplegers

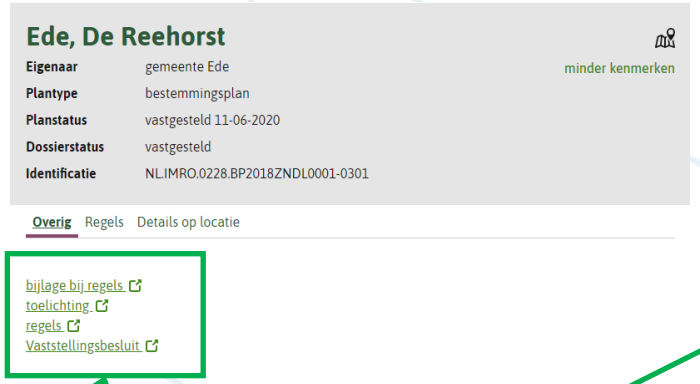

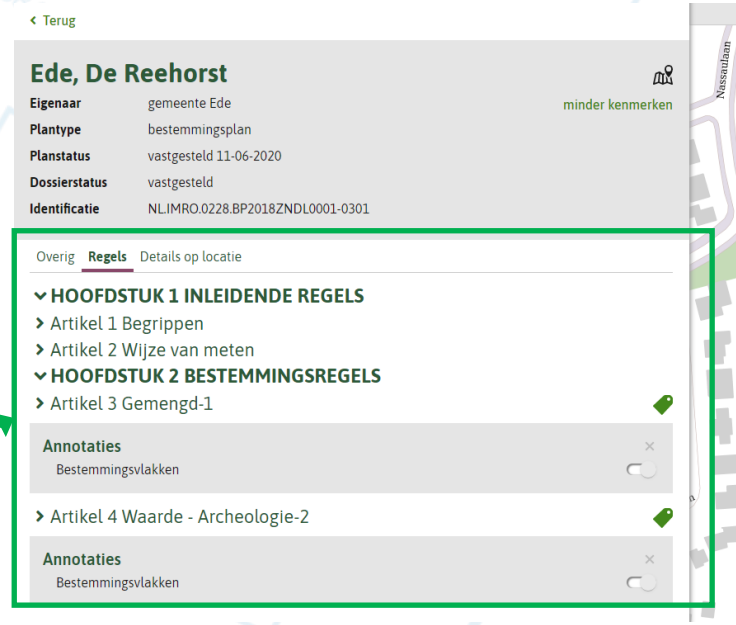

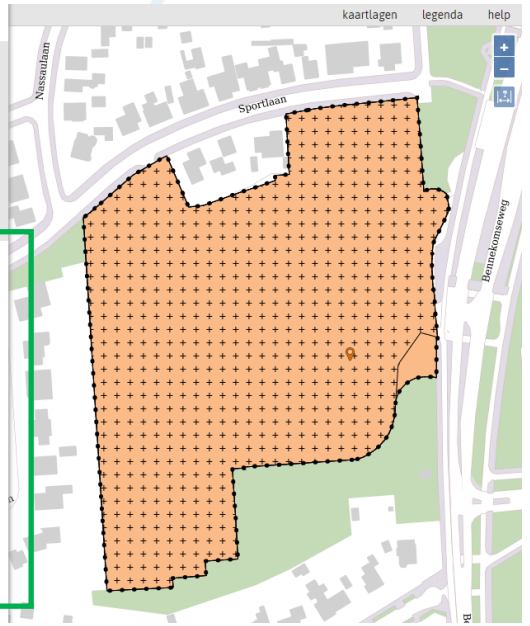

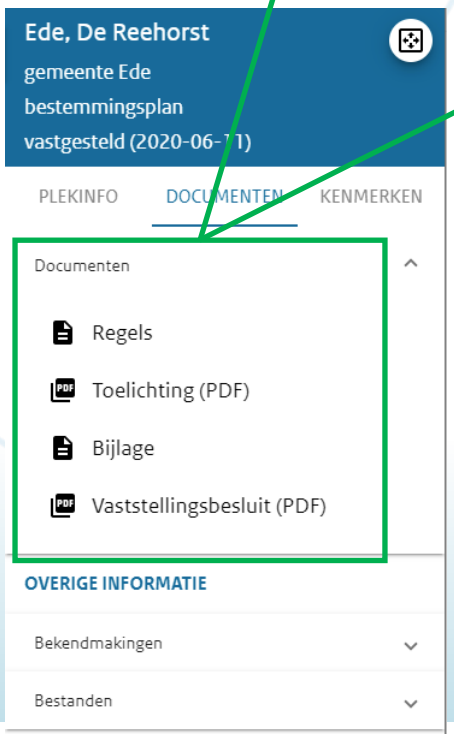

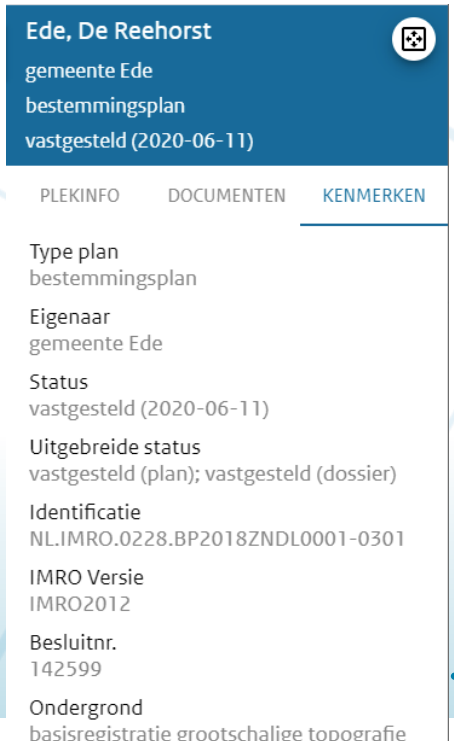

kadaster

Raadplegers

Ede, De Reehorst

Eigenaar	gemeente Ede
Plantype	bestemmingsplan
Planstatus	vastgesteld 11-06-2020
Dossierstatus	vastgesteld
Identificatie	NL.IMRO.0228.BP2018ZNDL0001-0301

minder kenmerken

Overig | Regels | Details op locatie

bijlage bij regels
toelichting
regels
Vaststellingsbesluit

‹ Terug

Ede, De Reehorst

Eigenaar	gemeente Ede
Plantype	bestemmingsplan
Planstatus	vastgesteld 11-06-2020
Dossierstatus	vastgesteld
Identificatie	NL.IMRO.0228.BP2018ZNDL0001-0301

minder kenmerken

Overig | Regels | Details op locatie

HOOFDSTUK 1 INLEIDENDE REGELS
› Artikel 1 Begrippen
› Artikel 2 Wijze van meten
HOOFDSTUK 2 BESTEMMINGSREGELS
› Artikel 3 Gemengd-1

Annotaties
Bestemmingsvlakken

› Artikel 4 Waarde - Archeologie-2

Annotaties
Bestemmingsvlakken

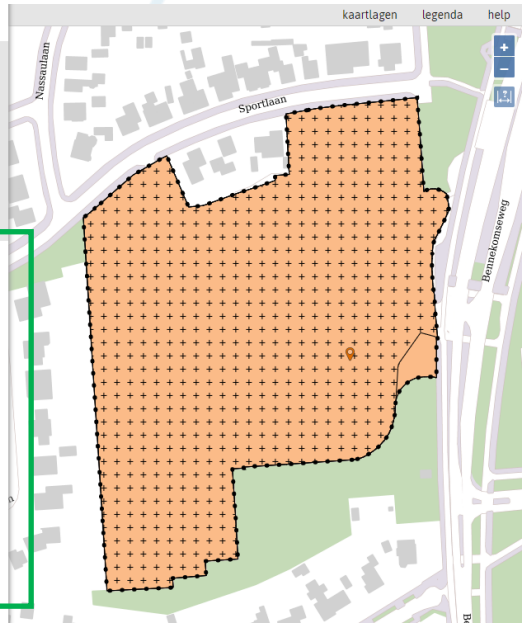

Ede, De Reehorst
gemeente Ede
bestemmingsplan
vastgesteld (2020-06-11)

PLEKINFO | DOCUMENTEN | KENMERKEN

Documenten
- Regels
- Toelichting (PDF)
- Bijlage
- Vaststellingsbesluit (PDF)

OVERIGE INFORMATIE
Bekendmakingen
Bestanden

Ede, De Reehorst
gemeente Ede
bestemmingsplan
vastgesteld (2020-06-11)

PLEKINFO | DOCUMENTEN | KENMERKEN

Type plan
bestemmingsplan

Eigenaar
gemeente Ede

Status
vastgesteld (2020-06-11)

Uitgebreide status
vastgesteld (plan); vastgesteld (dossier)

Identificatie
NL.IMRO.0228.BP2018ZNDL0001-0301

IMRO Versie
IMRO2012

Besluitnr.
142599

Ondergrond
basisregistratie grootschalige topografie

Raadplegen

kadaster

Raadplegers

Ede, De Reehorst

Eigenaar	gemeente Ede
Plantype	bestemmingsplan
Planstatus	vastgesteld 11-06-2020
Dossierstatus	vastgesteld
Identificatie	NL.IMRO.0228.BP2018ZNDL0001-0301

minder kenmerken

Overig | Regels | Details op locatie

bijlage bij regels
toelichting
regels
Vaststellingsbesluit

Terug

Ede, De Reehorst

Eigenaar	gemeente Ede
Plantype	bestemmingsplan
Planstatus	vastgesteld 11-06-2020
Dossierstatus	vastgesteld
Identificatie	NL.IMRO.0228.BP2018ZNDL0001-0301

minder kenmerken

Overig | Regels | Details op locatie

HOOFDSTUK 1 INLEIDENDE REGELS
- Artikel 1 Begrippen
- Artikel 2 Wijze van meten

HOOFDSTUK 2 BESTEMMINGSREGELS
- Artikel 3 Gemengd-1

Annotaties
Bestemmingsvlakken

- Artikel 4 Waarde - Archeologie-2

Annotaties
Bestemmingsvlakken

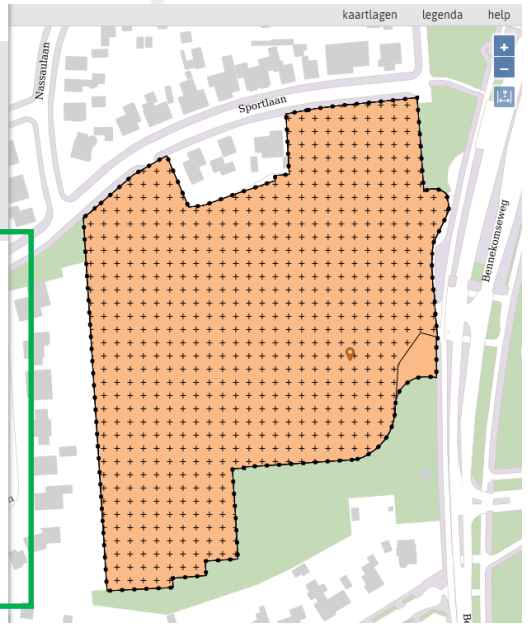

Ede, De Reehorst
gemeente Ede
bestemmingsplan
vastgesteld (2020-06-11)

PLEKINFO | DOCUMENTEN | KENMERKEN

Documenten
- Regels
- Toelichting (PDF)
- Bijlage
- Vaststellingsbesluit (PDF)

OVERIGE INFORMATIE
- Bekendmakingen
- Bestanden

Ede, De Reehorst
gemeente Ede
bestemmingsplan
vastgesteld (2020-06-11)

PLEKINFO | DOCUMENTEN | KENMERKEN

Type plan
bestemmingsplan

Eigenaar
gemeente Ede

Status
vastgesteld (2020-06-11)

Uitgebreide status
vastgesteld (plan); vastgesteld (dossier)

Identificatie
NL.IMRO.0228.BP2018ZNDL0001-0301

IMRO Versie
IMRO2012

Besluitnr.
142599

Ondergrond
basisregistratie grootschalige topografie

Raadplegen

kadaster

Raadplegers

Ede, De Reehorst

Eigenaar	gemeente Ede
Plantype	bestemmingsplan
Planstatus	vastgesteld 11-06-2020
Dossierstatus	vastgesteld
Identificatie	NL.IMRO.0228.BP2018ZNDL0001-0301

minder kenmerken

Overig | Regels | Details op locatie

bijlage bij regels
toelichting
regels
Vaststellingsbesluit

‹ Terug

Ede, De Reehorst

Eigenaar	gemeente Ede
Plantype	bestemmingsplan
Planstatus	vastgesteld 11-06-2020
Dossierstatus	vastgesteld
Identificatie	NL.IMRO.0228.BP2018ZNDL0001-0301

minder kenmerken

Overig | Regels | Details op locatie

HOOFDSTUK 1 INLEIDENDE REGELS
› Artikel 1 Begrippen
› Artikel 2 Wijze van meten
HOOFDSTUK 2 BESTEMMINGSREGELS
› Artikel 3 Gemengd-1

Annotaties
Bestemmingsvlakken

› Artikel 4 Waarde - Archeologie-2

Annotaties
Bestemmingsvlakken

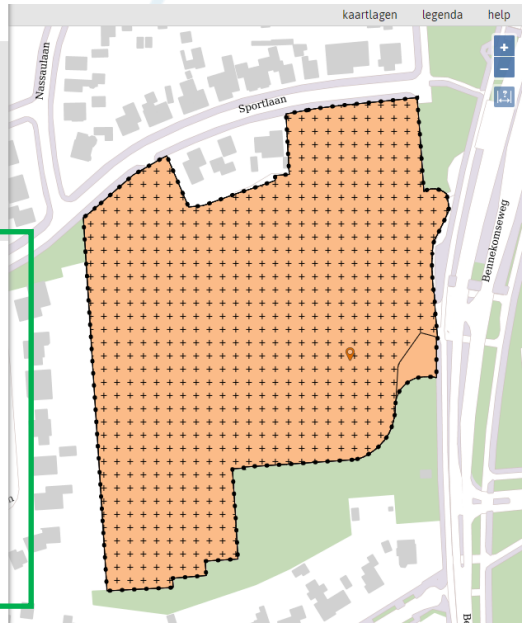

Ede, De Reehorst
gemeente Ede
bestemmingsplan
vastgesteld (2020-06-11)

PLEKINFO | DOCUMENTEN | KENMERKEN

Documenten
- Regels
- Toelichting (PDF)
- Bijlage
- Vaststellingsbesluit (PDF)

OVERIGE INFORMATIE
Bekendmakingen
Bestanden

Ede, De Reehorst
gemeente Ede
bestemmingsplan
vastgesteld (2020-06-11)

PLEKINFO | DOCUMENTEN | KENMERKEN

Documenten

OVERIGE INFORMATIE

Bekendmakingen

Staatscourant
Bestemmingsplan gewijzigd vastgesteld 'Ede, De Reehorst'

Gemeenteblad
Bestemmingsplan gewijzigd vastgesteld 'Ede, De Reehorst'

Bestanden

Ede, De Reehorst
gemeente Ede
bestemmingsplan
vastgesteld (2020-06-11)

PLEKINFO | DOCUMENTEN | KENMERKEN

Type plan
bestemmingsplan

Eigenaar
gemeente Ede

Status
vastgesteld (2020-06-11)

Uitgebreide status
vastgesteld (plan); vastgesteld (dossier)

Identificatie
NL.IMRO.0228.BP2018ZNDL0001-0301

IMRO Versie
IMRO2012

Besluitnr.
142599

Ondergrond
basisregistratie grootschalige topografie

kadaster

Raadplegers

Ede, De Reehorst

Eigenaar	gemeente Ede
Plantype	bestemmingsplan
Planstatus	vastgesteld 11-06-2020
Dossierstatus	vastgesteld
Identificatie	NL.IMRO.0228.BP2018ZNDL0001-0301

minder kenmerken

Overig | Regels | Details op locatie

bijlage bij regels
toelichting
regels
Vaststellingsbesluit

Terug

Ede, De Reehorst

Eigenaar	gemeente Ede
Plantype	bestemmingsplan
Planstatus	vastgesteld 11-06-2020
Dossierstatus	vastgesteld
Identificatie	NL.IMRO.0228.BP2018ZNDL0001-0301

minder kenmerken

Overig | Regels | Details op locatie

HOOFDSTUK 1 INLEIDENDE REGELS
- Artikel 1 Begrippen
- Artikel 2 Wijze van meten

HOOFDSTUK 2 BESTEMMINGSREGELS
- Artikel 3 Gemengd-1

Annotaties
Bestemmingsvlakken

- Artikel 4 Waarde - Archeologie-2

Annotaties
Bestemmingsvlakken

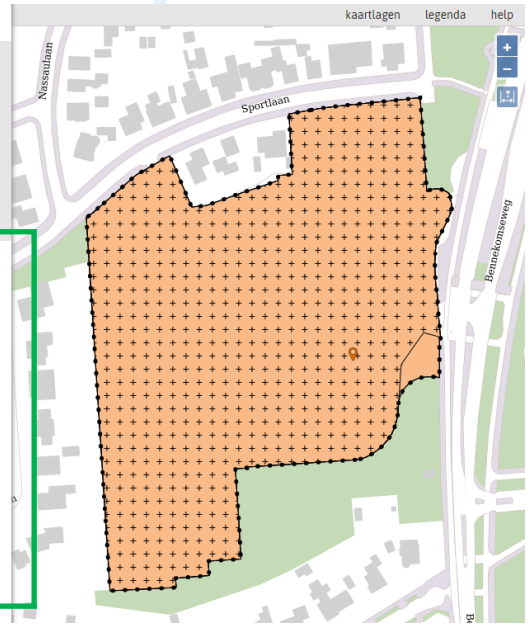

Ede, De Reehorst
gemeente Ede
bestemmingsplan
vastgesteld (2020-06-11)

PLEKINFO | DOCUMENTEN | KENMERKEN

Documenten
- Regels
- Toelichting (PDF)
- Bijlage
- Vaststellingsbesluit (PDF)

OVERIGE INFORMATIE
- Bekendmakingen
- Bestanden

Ede, De Reehorst
gemeente Ede
bestemmingsplan
vastgesteld (2020-06-11)

PLEKINFO | DOCUMENTEN | KENMERKEN

Documenten

OVERIGE INFORMATIE

Bekendmakingen
- Staatscourant
  Bestemmingsplan gewijzigd vastgesteld 'Ede, De Reehorst'
- Gemeenteblad
  Bestemmingsplan gewijzigd vastgesteld 'Ede, De Reehorst'

Bestanden

Ede, De Reehorst
gemeente Ede
bestemmingsplan
vastgesteld (2020-06-11)

PLEKINFO | DOCUMENTEN | KENMERKEN

Type plan
bestemmingsplan

Eigenaar
gemeente Ede

Status
vastgesteld (2020-06-11)

Uitgebreide status
vastgesteld (plan); vastgesteld (dossier)

Identificatie
NL.IMRO.0228.BP2018ZNDL0001-0301

IMRO Versie
IMRO2012

Besluitnr.
142599

Ondergrond
basisregistratie grootschalige topografie

Raadplegen

kadaster

Raadplegers

Ede, De Reehorst

Eigenaar	gemeente Ede
Plantype	bestemmingsplan
Planstatus	vastgesteld 11-06-2020
Dossierstatus	vastgesteld
Identificatie	NL.IMRO.0228.BP2018ZNDL0001-0301

minder kenmerken

Overig | Regels | Details op locatie

bijlage bij regels
toelichting
regels
Vaststellingsbesluit

‹ Terug

Ede, De Reehorst

Eigenaar	gemeente Ede
Plantype	bestemmingsplan
Planstatus	vastgesteld 11-06-2020
Dossierstatus	vastgesteld
Identificatie	NL.IMRO.0228.BP2018ZNDL0001-0301

minder kenmerken

Overig | Regels | Details op locatie

HOOFDSTUK 1 INLEIDENDE REGELS
› Artikel 1 Begrippen
› Artikel 2 Wijze van meten
HOOFDSTUK 2 BESTEMMINGSREGELS
› Artikel 3 Gemengd-1

Annotaties
Bestemmingsvlakken

› Artikel 4 Waarde - Archeologie-2

Annotaties
Bestemmingsvlakken

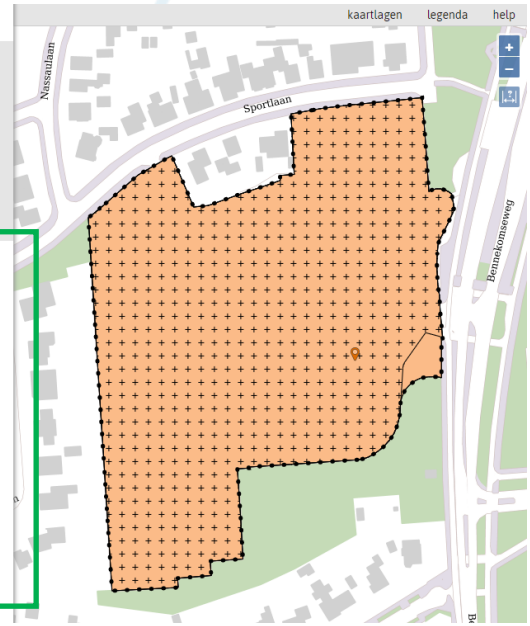

Ede, De Reehorst
gemeente Ede
bestemmingsplan
vastgesteld (2020-06-11)

PLEKINFO | DOCUMENTEN | KENMERKEN

Documenten
- Regels
- Toelichting (PDF)
- Bijlage
- Vaststellingsbesluit (PDF)

OVERIGE INFORMATIE
Bekendmakingen
Bestanden

Ede, De Reehorst
gemeente Ede
bestemmingsplan
vastgesteld (2020-06-11)

PLEKINFO | DOCUMENTEN | KENMERKEN

Documenten

OVERIGE INFORMATIE

Bekendmakingen

Staatscourant
Bestemmingsplan gewijzigd vastgesteld ‘Ede, De Reehorst’

Gemeenteblad
Bestemmingsplan gewijzigd vastgesteld ‘Ede, De Reehorst’

Bestanden

Ede, De Reehorst
gemeente Ede
bestemmingsplan
vastgesteld (2020-06-11)

PLEKINFO | DOCUMENTEN | KENMERKEN

Type plan
bestemmingsplan

Eigenaar
gemeente Ede

Status
vastgesteld (2020-06-11)

Uitgebreide status
vastgesteld (plan); vastgesteld (dossier)

Identificatie
NL.IMRO.0228.BP2018ZNDL0001-0301

IMRO Versie
IMRO2012

Besluitnr.
142599

Ondergrond
basisregistratie grootschalige topografie

GET https://ruimte.omgevingswet.overheid.nl/ruimtelijke-plannen/api/opvragen/v4/plannen/NL.IMRO.0228.BP2018ZNDL0001-0301/bekendmakingen?X-Api-Key=

Params | Authorization | Headers (6) | Body | Pre-request Script | Tests | Settings

Query Params

KEY	VALUE	DESCRIPTION

Body | Cookies | Headers (7) | Test Results — Status: 200 OK Time: 466 ms Size: 481 B

Pretty | Raw | Preview | Visualize | JSON

```
{
    "bekendmakingen": [
        {
            "documentType": "Staatscourant",
            "titel": "Bestemmingsplan gewijzigd vastgesteld ‘Ede, De Reehorst’",
            "href": "https://zoek.officielebekendmakingen.nl/stcrt-2020-32562.html"
        },
        {
            "documentType": "Gemeenteblad",
            "titel": "Bestemmingsplan gewijzigd vastgesteld ‘Ede, De Reehorst’",
            "href": "https://zoek.officielebekendmakingen.nl/gmb-2020-151402.html"
        }
    ]
}
```

API

Raadplegen

kadaster

Raadplegers

Ede, De Reehorst

Eigenaar	gemeente Ede
Plantype	bestemmingsplan
Planstatus	vastgesteld 11-06-2020
Dossierstatus	vastgesteld
Identificatie	NL.IMRO.0228.BP2018ZNDL0001-0301

minder kenmerken

Overig | Regels | Details op locatie

bijlage bij regels
toelichting
regels
Vaststellingsbesluit

Terug

Ede, De Reehorst

Eigenaar	gemeente Ede
Plantype	bestemmingsplan
Planstatus	vastgesteld 11-06-2020
Dossierstatus	vastgesteld
Identificatie	NL.IMRO.0228.BP2018ZNDL0001-0301

minder kenmerken

Overig | Regels | Details op locatie

HOOFDSTUK 1 INLEIDENDE REGELS
- Artikel 1 Begrippen
- Artikel 2 Wijze van meten

HOOFDSTUK 2 BESTEMMINGSREGELS
- Artikel 3 Gemengd-1

Annotaties
Bestemmingsvlakken

- Artikel 4 Waarde - Archeologie-2

Annotaties
Bestemmingsvlakken

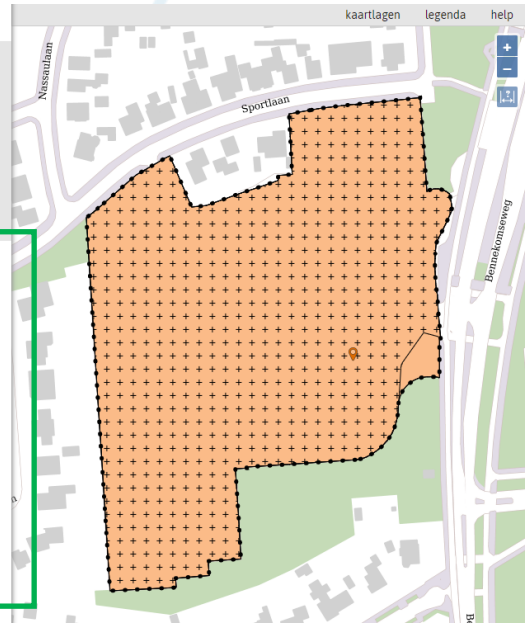

Ede, De Reehorst
gemeente Ede
bestemmingsplan
vastgesteld (2020-06-11)

PLEKINFO | DOCUMENTEN | KENMERKEN

Documenten
- Regels
- Toelichting (PDF)
- Bijlage
- Vaststellingsbesluit (PDF)

OVERIGE INFORMATIE
- Bekendmakingen
- Bestanden

Ede, De Reehorst
gemeente Ede
bestemmingsplan
vastgesteld (2020-06-11)

PLEKINFO | DOCUMENTEN | KENMERKEN

Documenten

OVERIGE INFORMATIE

Bekendmakingen
- Staatscourant
  Bestemmingsplan gewijzigd vastgesteld ‘Ede, De Reehorst’
- Gemeenteblad
  Bestemmingsplan gewijzigd vastgesteld ‘Ede, De Reehorst’

Bestanden

Ede, De Reehorst
gemeente Ede
bestemmingsplan
vastgesteld (2020-06-11)

PLEKINFO | DOCUMENTEN | KENMERKEN

Type plan
bestemmingsplan

Eigenaar
gemeente Ede

Status
vastgesteld (2020-06-11)

Uitgebreide status
vastgesteld (plan); vastgesteld (dossier)

Identificatie
NL.IMRO.0228.BP2018ZNDL0001-0301

IMRO Versie
IMRO2012

Besluitnr.
142599

Ondergrond
basisregistratie grootschalige topografie

GET https://ruimte.omgevingswet.overheid.nl/ruimtelijke-plannen/api/opvragen/v4/plannen/NL.IMRO.0228.BP2018ZNDL0001-0301/bekendmakingen?X-Api-Key=

Params | Authorization | Headers (6) | Body | Pre-request Script | Tests | Settings

Query Params

KEY	VALUE	DESCRIPTION

Body | Cookies | Headers (7) | Test Results — Status: 200 OK Time: 466 ms Size: 481 B

Pretty | Raw | Preview | Visualize | JSON

```
{
  "bekendmakingen": [
    {
      "documentType": "Staatscourant",
      "titel": "Bestemmingsplan gewijzigd vastgesteld ‘Ede, De Reehorst’",
      "href": "https://zoek.officielebekendmakingen.nl/stcrt-2020-32562.html"
    },
    {
      "documentType": "Gemeenteblad",
      "titel": "Bestemmingsplan gewijzigd vastgesteld ‘Ede, De Reehorst’",
      "href": "https://zoek.officielebekendmakingen.nl/gmb-2020-151402.html"
    }
  ]
}
```

API

Raadplegen

Raadplegers

Raadplegers

Raadplegers

Keuzehulp

kadaster

Raadplegers

Keuzehulp

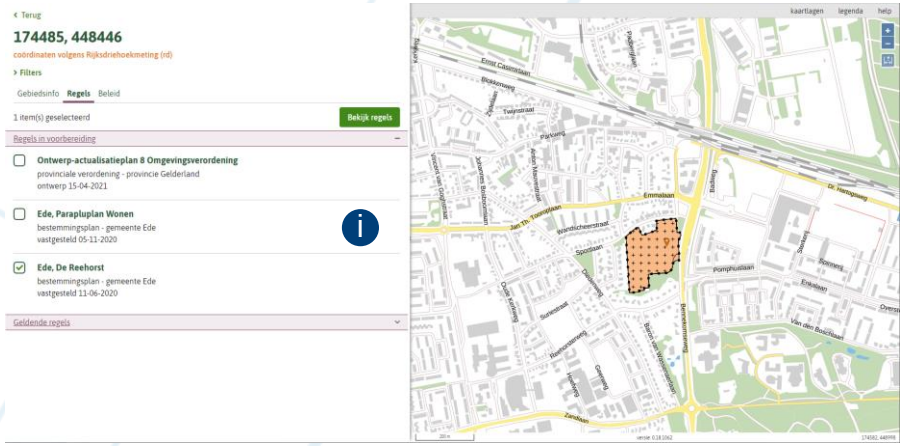

Raadplegers

procedure status

Keuzehulp

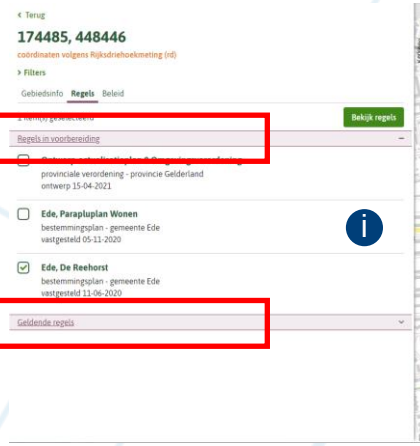

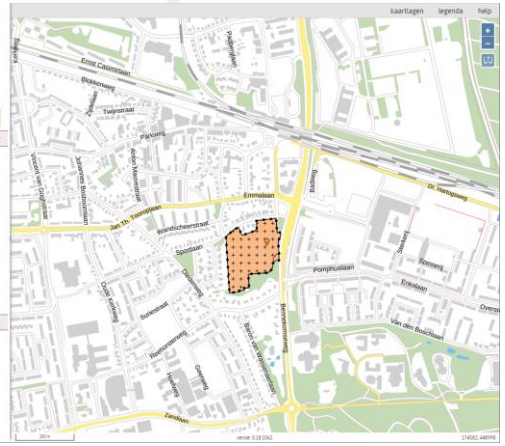

Raadplegers

procedure status

Keuzehulp

volgorde

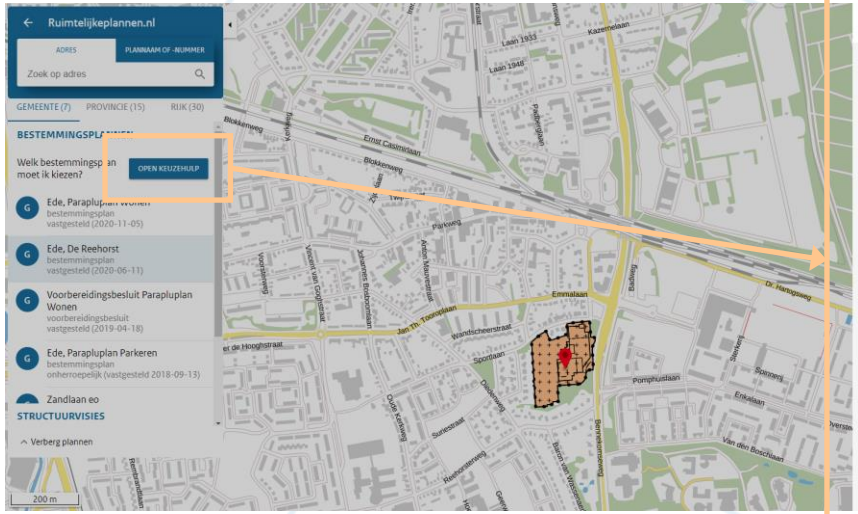

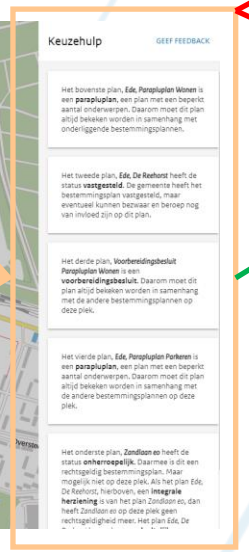

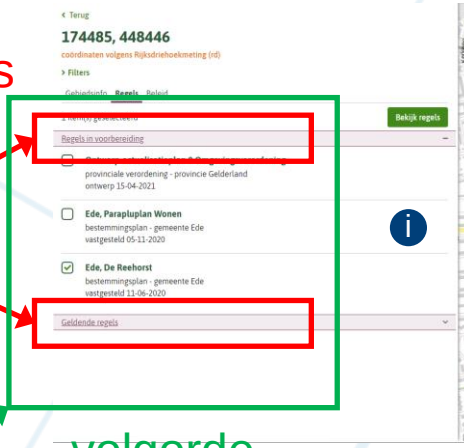

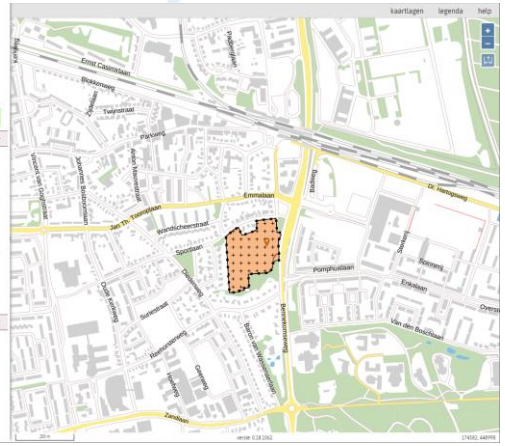

Raadplegers

procedure status

Keuzehulp

volgorde

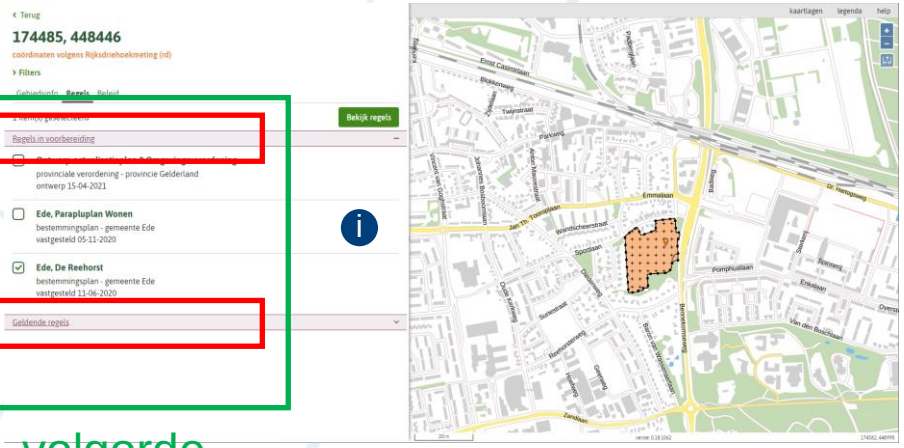

REST-API

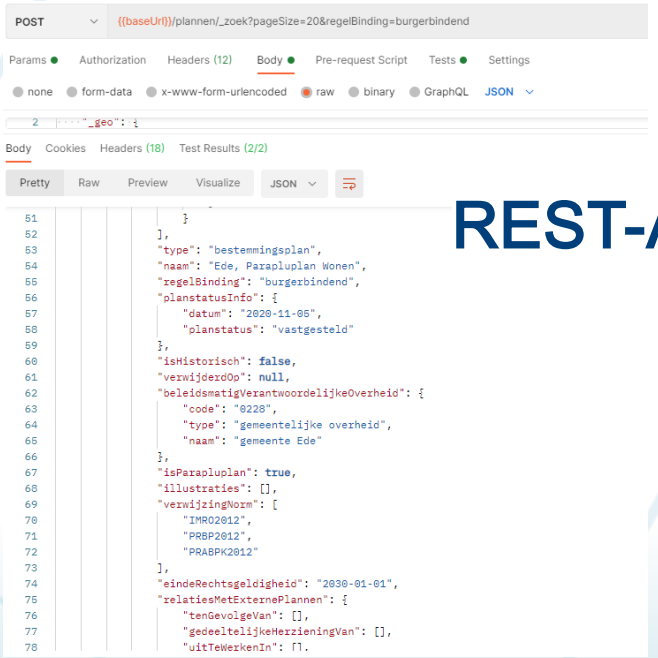

kadaster

Raadplegers

procedure status

Keuzehulp

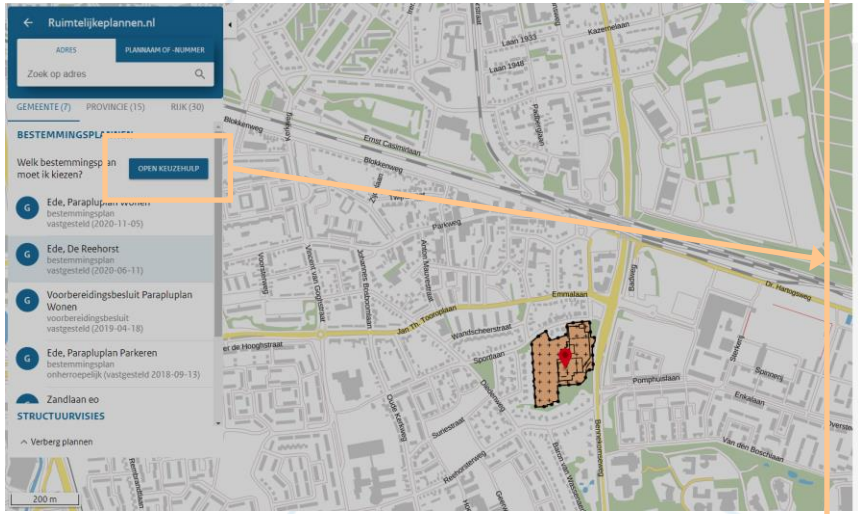

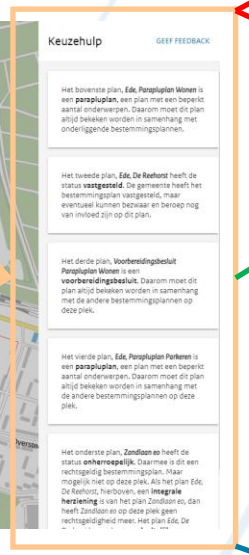

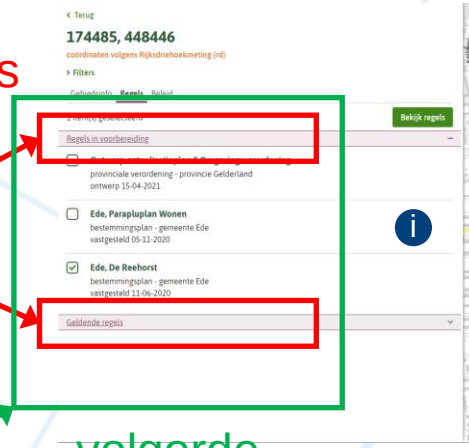

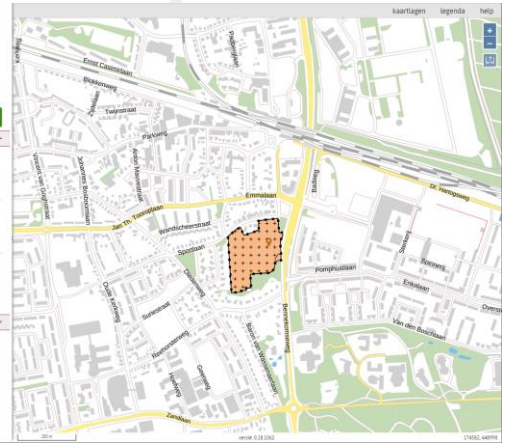

volgorde

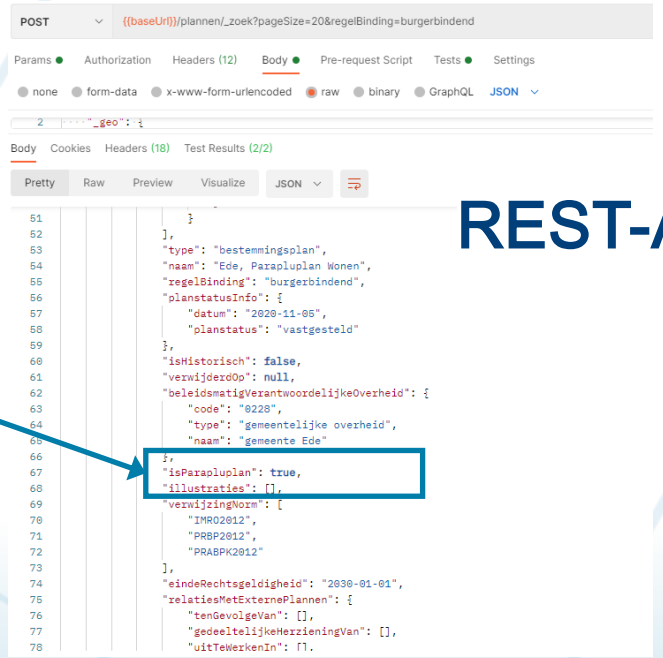

REST-API

parapluplannen

Raadplegers

procedure status

Keuzehulp

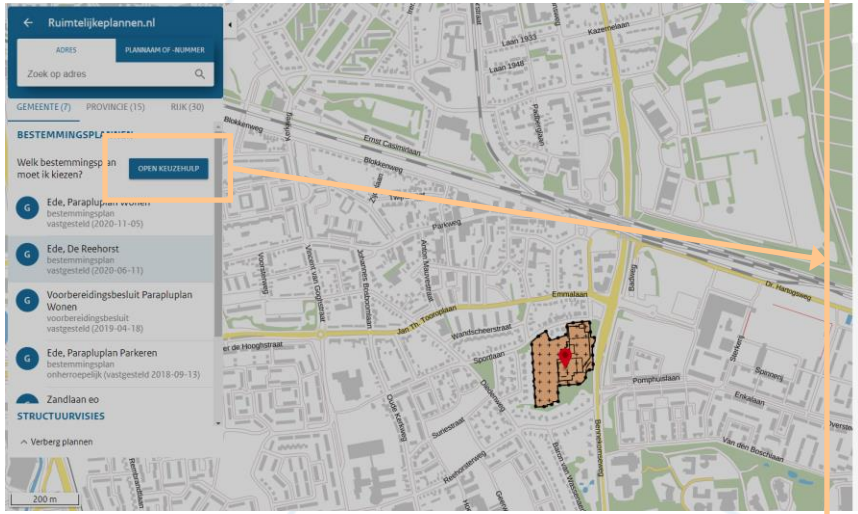

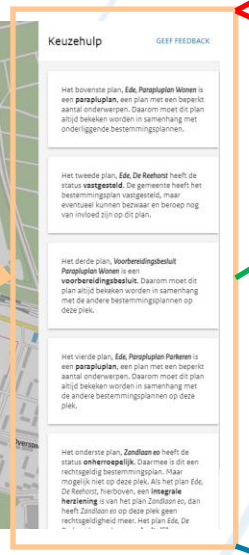

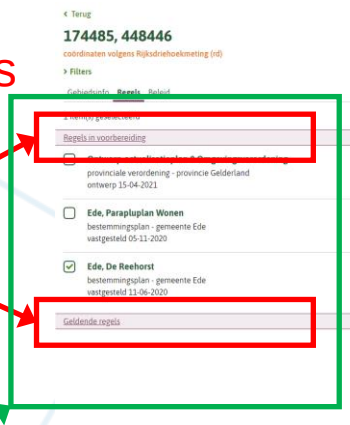

volgorde

paraplupplannen

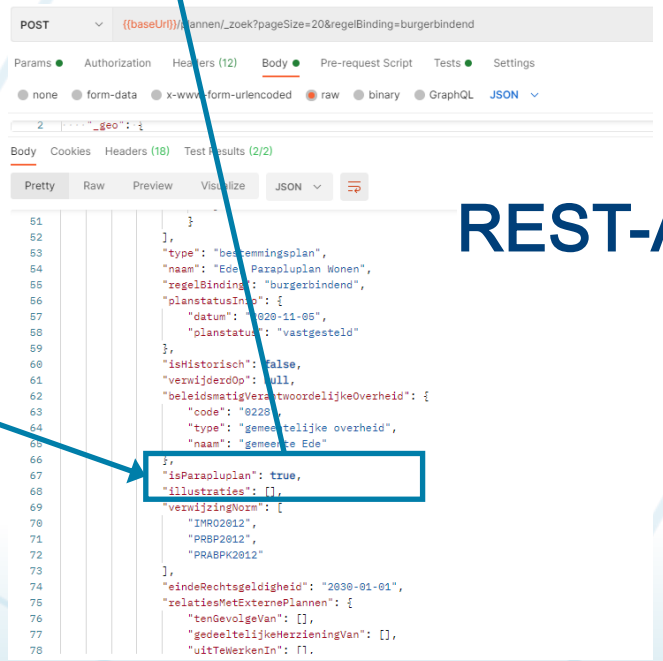

REST-API

Raadplegers

procedure status

Keuzehulp

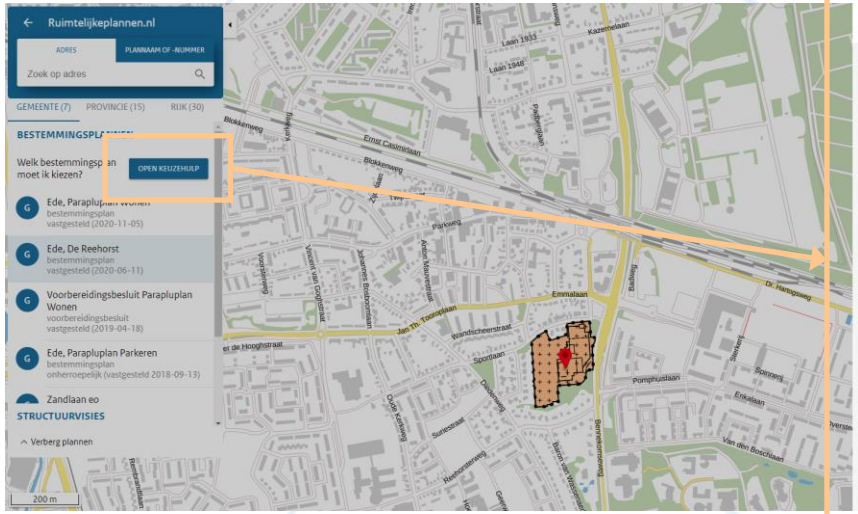

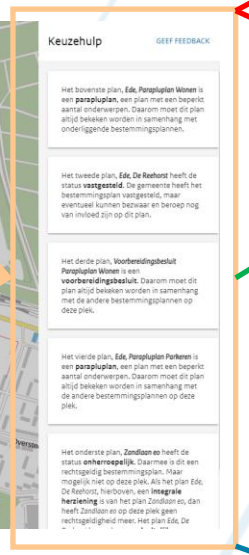

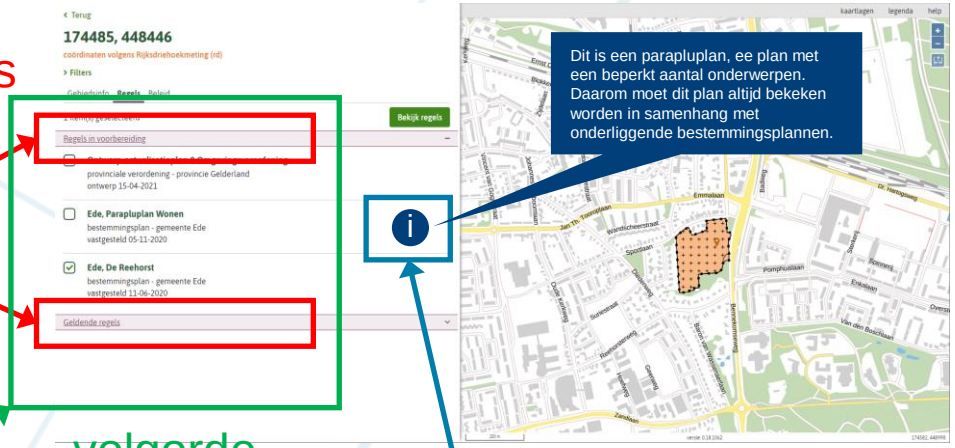

volgorde

REST-API

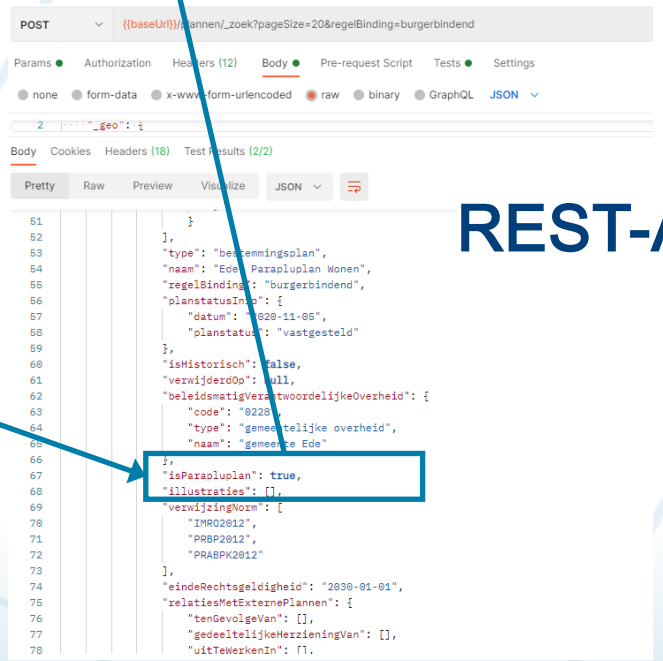

Vergelijkbaar met parapluplannen vindt dit ook voor gerechtelijke uitspraken plaats

parapluplannen

Raadplegen - Keuzehulp

kadaster

Bronhouders

Bronhouders

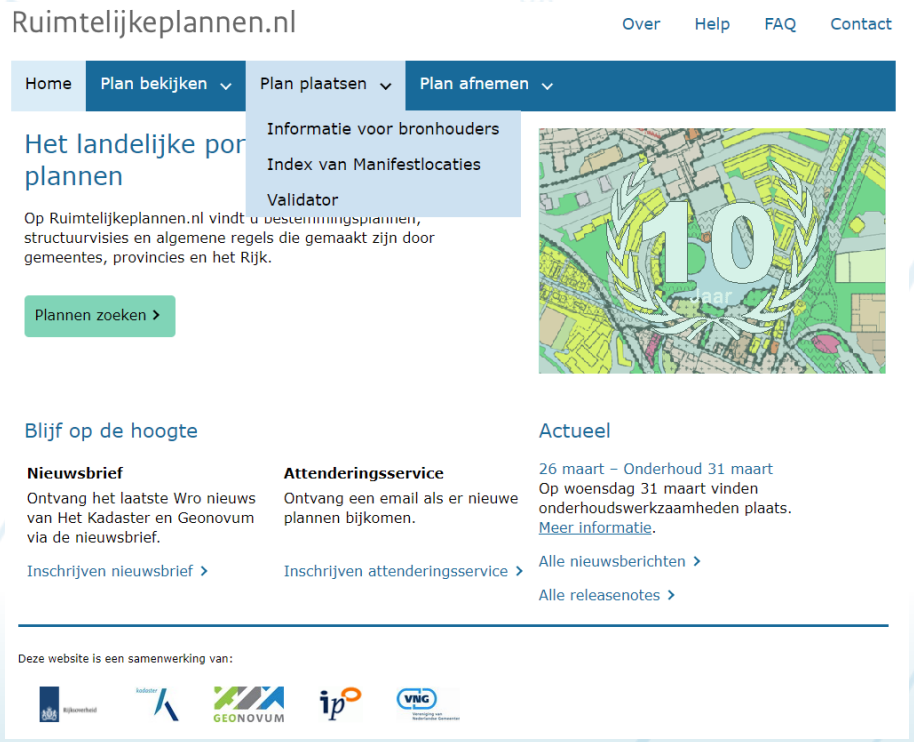

Bronhouders

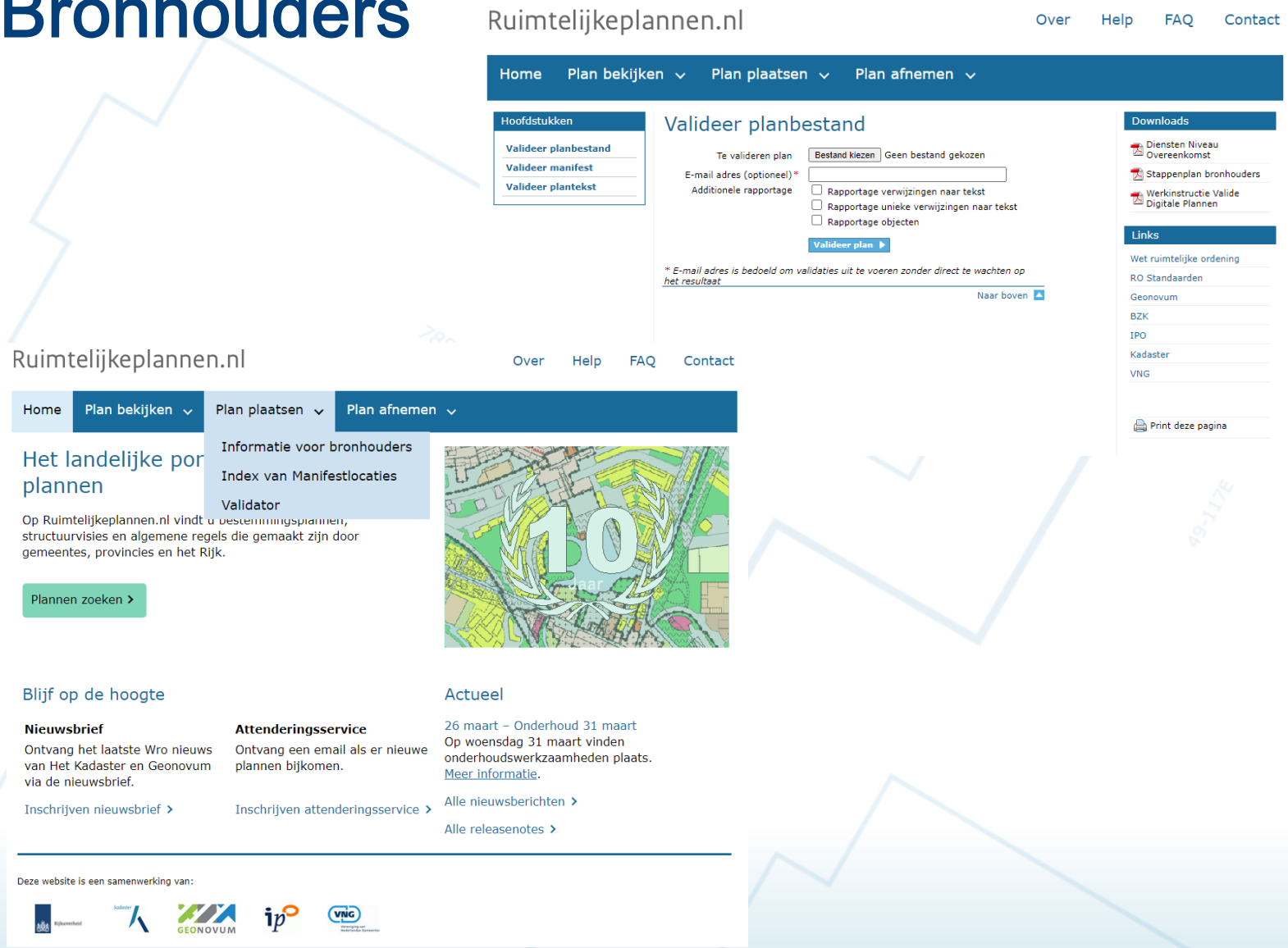

Bronhouders

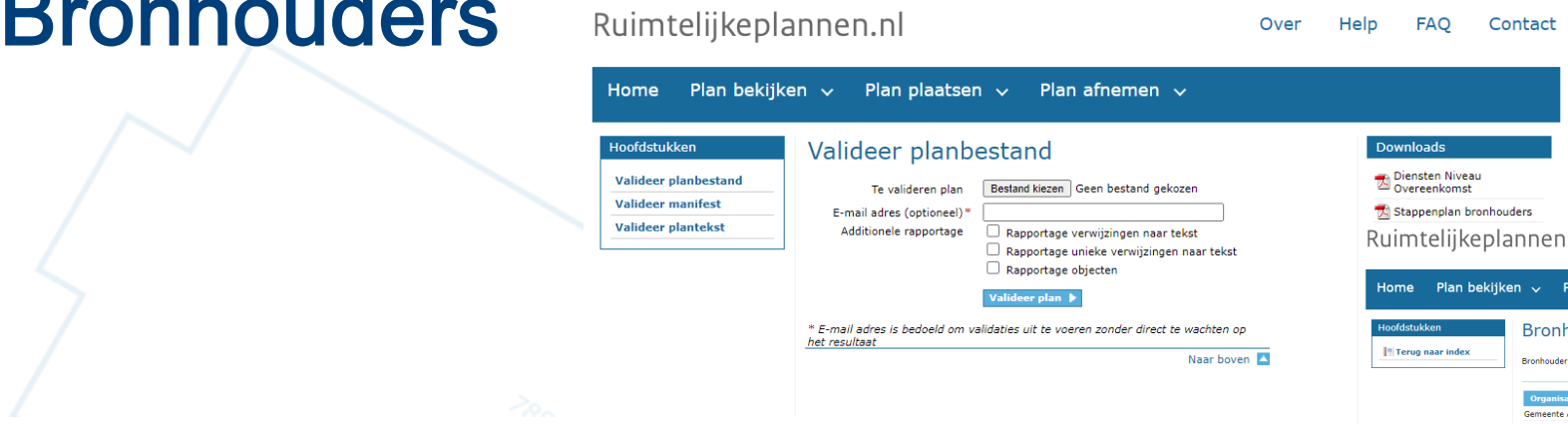

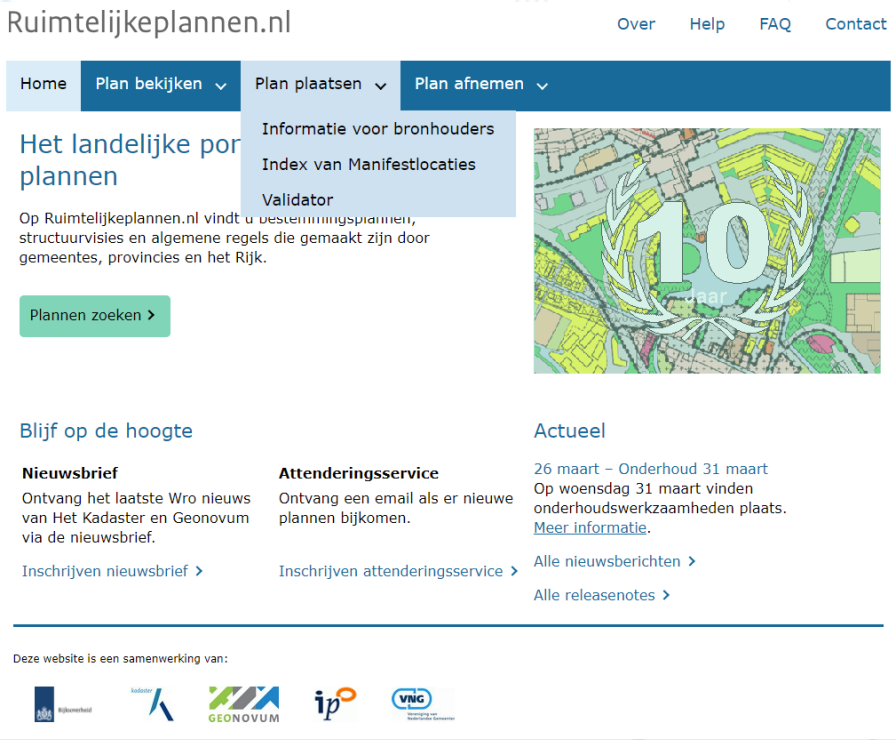

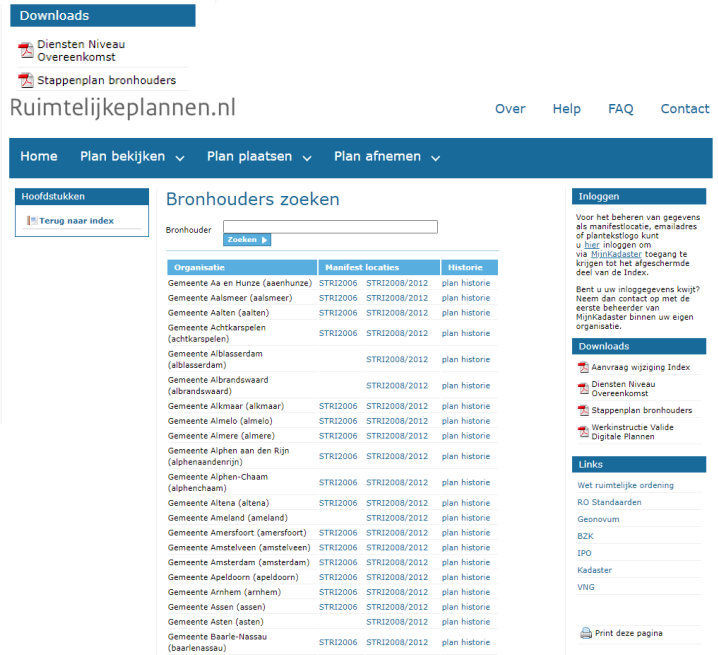

Bronhouders

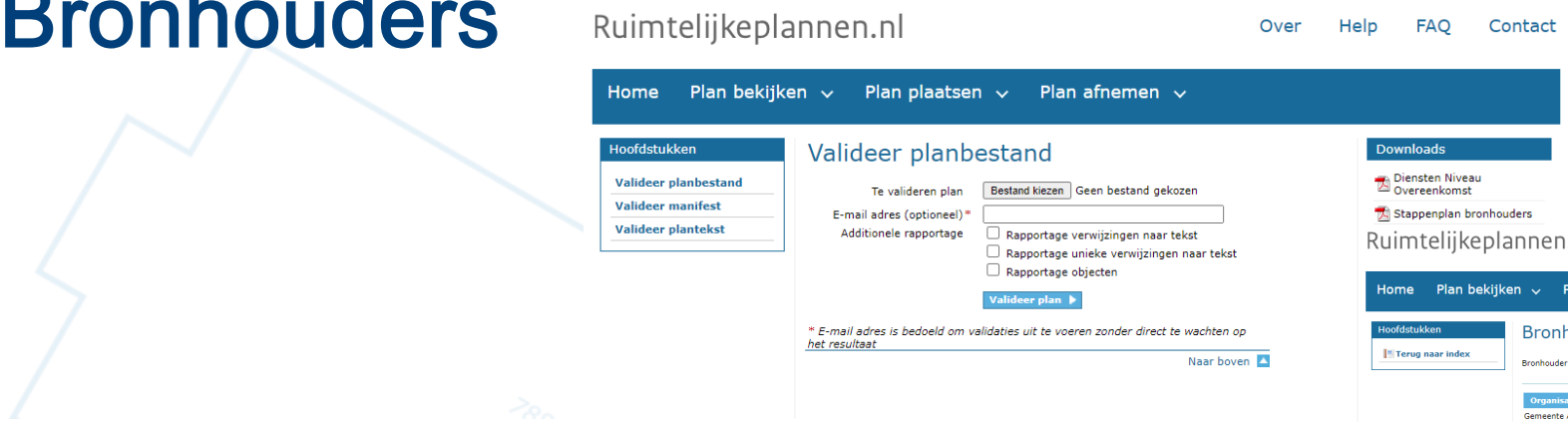

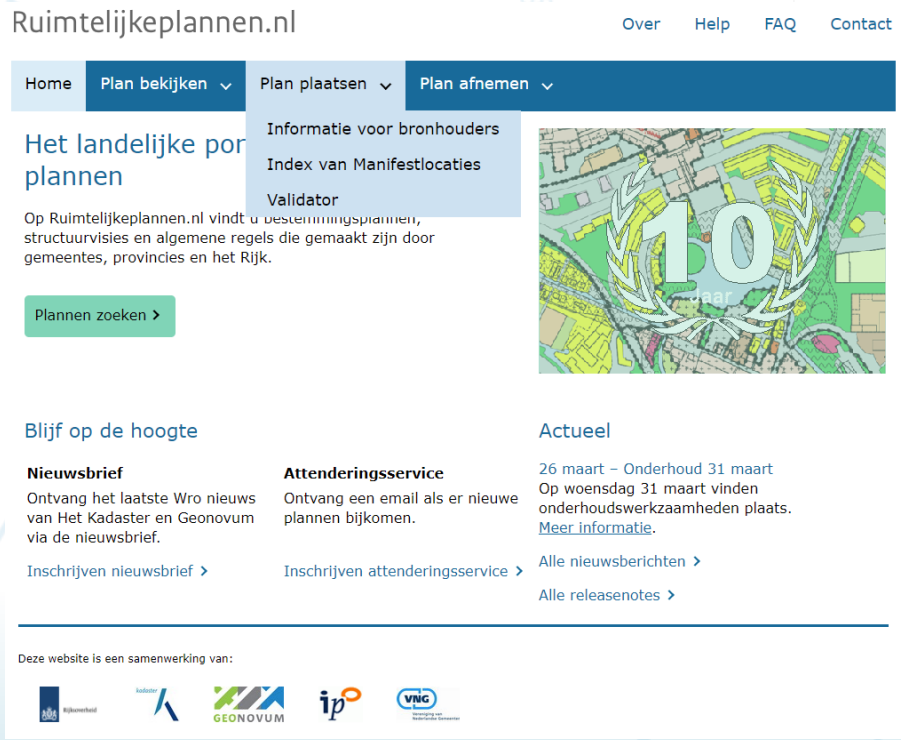

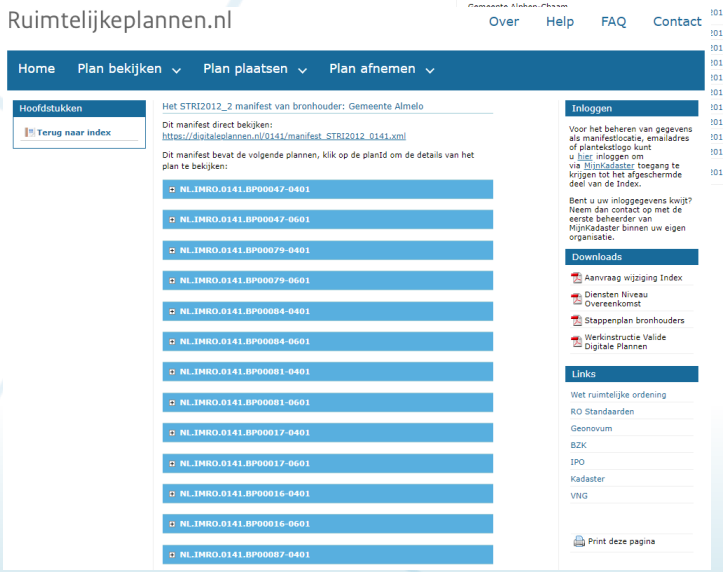

Bronhouders

Bronhouders

- **Aanleveringskanaal blijft ongewijzigd**

Bronhouders

- Aanleveringskanaal blijft ongewijzigd
- Officiële deeplinks voor bekendmakingen en PlanIDN blijven in stand en worden automatisch doorgestuurd naar VRK

Bronhouders

- Aanleveringskanaal blijft ongewijzigd
- Officiële deeplinks voor bekendmakingen en PlanIDN blijven in stand en worden automatisch doorgestuurd naar VRK

  https://www.ruimtelijkeplannen.nl?PlanIDN=NL.IMRO.0228.BP2018ZNDL0001-0301

Bronhouders

- Aanleveringskanaal blijft ongewijzigd
- Officiële deeplinks voor bekendmakingen en PlanIDN blijven in stand en worden automatisch doorgestuurd naar VRK

  https://www.ruimtelijkeplannen.nl?PlanIDN=NL.IMRO.0228.BP2018ZNDL0001-0301

  >

  https://omgevingsloket.overheid.nl/orienteren/document/NL.IMRO.0228.BP2018ZNDL0001-0301/inhoud

kadaster

Bronhouders

- Aanleveringskanaal blijft ongewijzigd
- Officiële deeplinks voor bekendmakingen en PlanIDN blijven in stand en worden automatisch doorgestuurd naar VRK

  https://www.ruimtelijkeplannen.nl?PlanIDN=NL.IMRO.0228.BP2018ZNDL0001-0301

  >

  https://omgevingsloket.overheid.nl/orienteren/document/NL.IMRO.0228.BP2018ZNDL0001-0301/inhoud

kadaster

Bronhouders

- Aanleveringskanaal blijft ongewijzigd
- Officiële deeplinks voor bekendmakingen en PlanIDN blijven in stand en worden automatisch doorgestuurd naar VRK

  https://www.ruimtelijkeplannen.nl?PlanIDN=NL.IMRO.0228.BP2018ZNDL0001-0301

  >

  https://omgevingsloket.overheid.nl/orienteren/document/NL.IMRO.0228.BP2018ZNDL0001-0301/inhoud

Bronhouders

- Aanleveringskanaal blijft ongewijzigd
- Officiële deeplinks voor bekendmakingen en PlanIDN blijven in stand en worden automatisch doorgestuurd naar VRK

https://www.ruimtelijkeplannen.nl?PlanIDN=NL.IMRO.0228.BP2018ZNDL0001-0301

>

https://omgevingsloket.overheid.nl/orienteren/document/NL.IMRO.0228.BP2018ZNDL0001-0301/inhoud

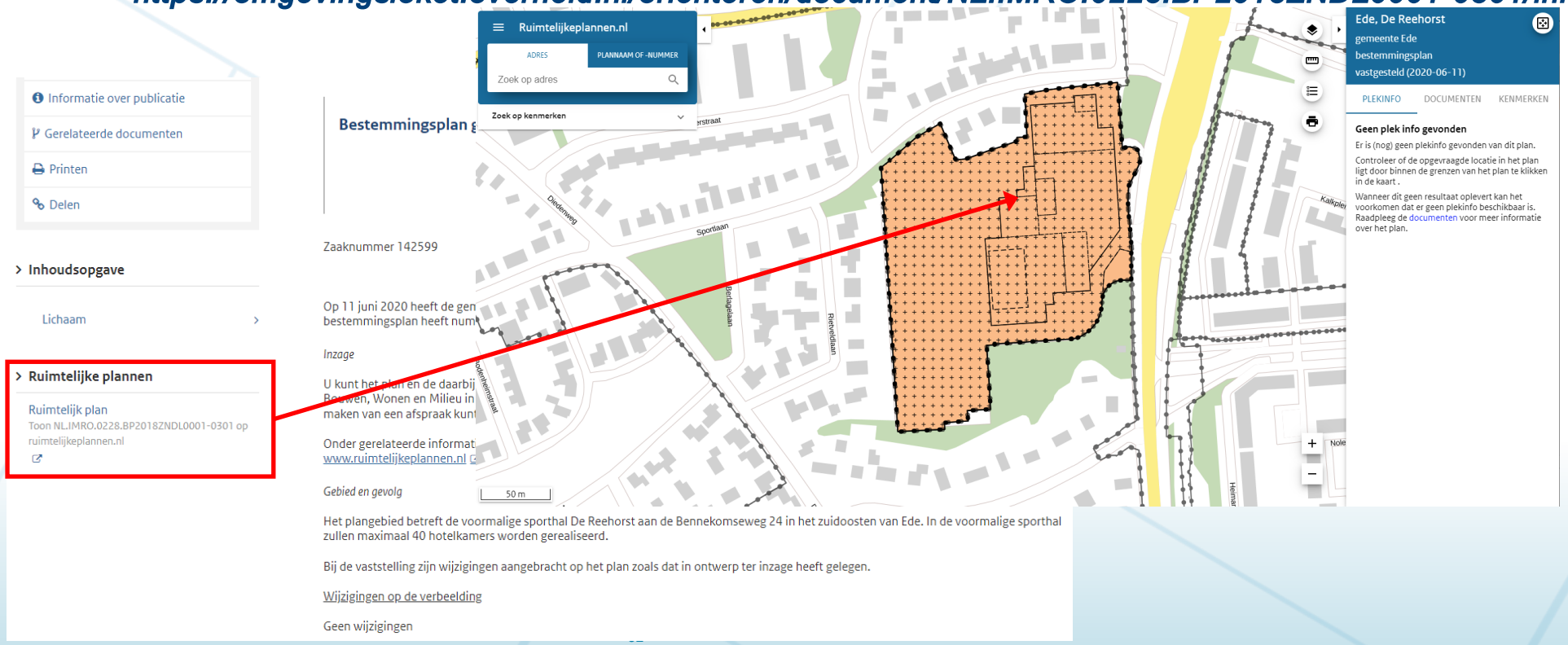

Bronhouders

- Aanleveringskanaal blijft ongewijzigd
- Officiële deeplinks voor bekendmakingen en PlanIDN blijven in stand en worden automatisch doorgestuurd naar VRK

https://www.ruimtelijkeplannen.nl?PlanIDN=NL.IMRO.0228.BP2018ZNDL0001-0301

>

https://omgevingsloket.overheid.nl/orienteren/document/NL.IMRO.0228.BP2018ZNDL0001-0301/inhoud

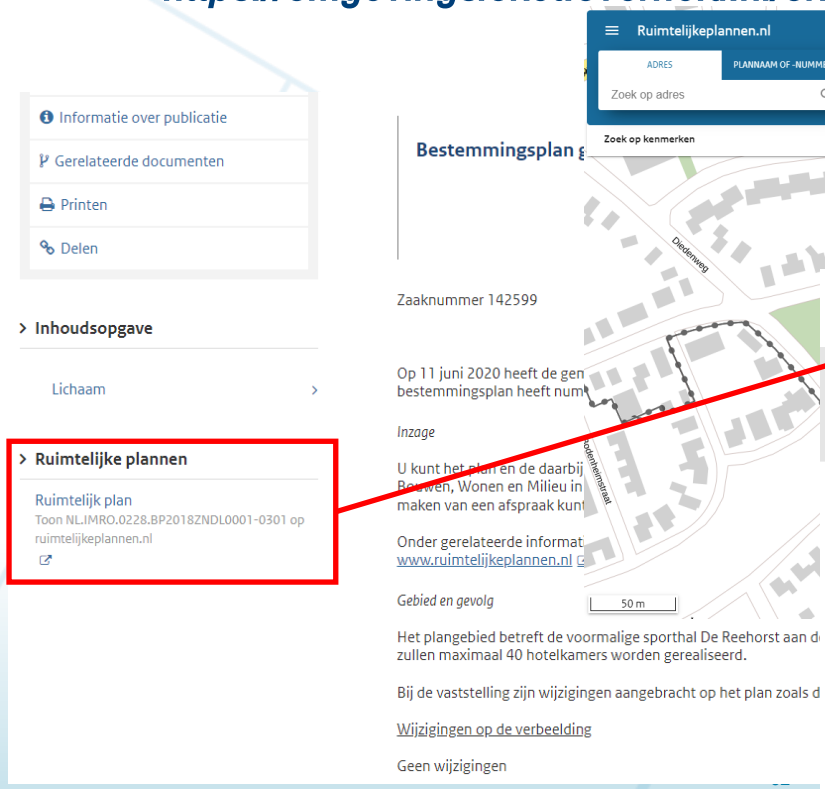

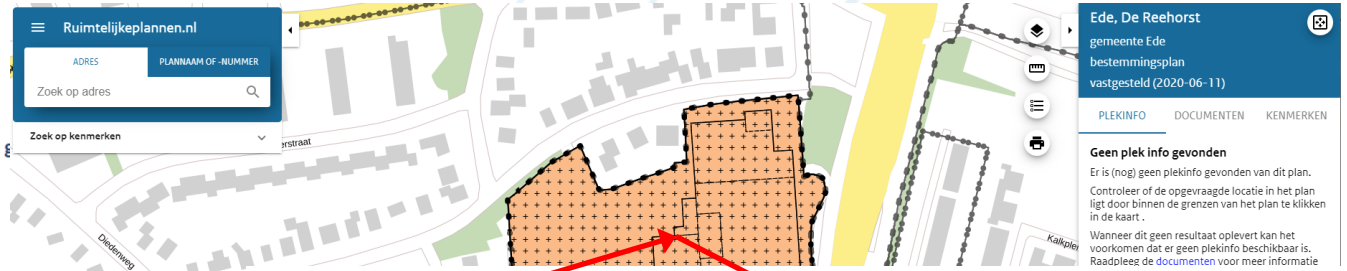

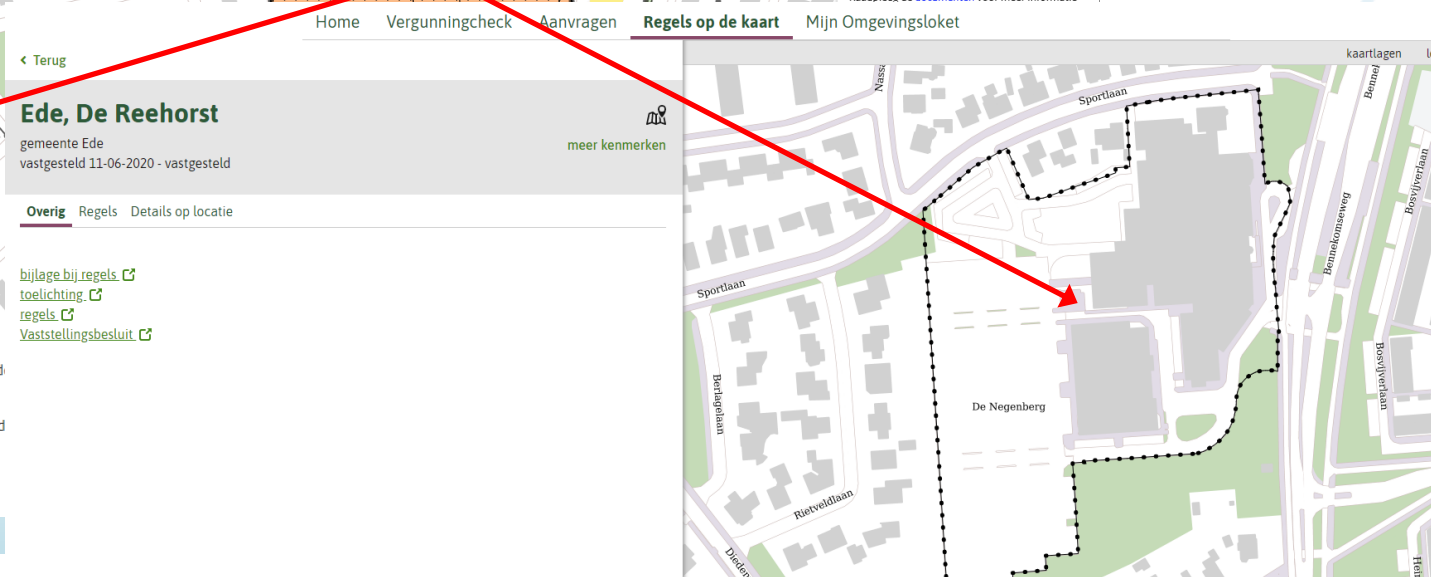

Bronhouders

- Aanleveringskanaal blijft ongewijzigd
- Officiële deeplinks voor bekendmakingen en PlanIDN blijven in stand en worden automatisch doorgestuurd naar VRK

https://www.ruimtelijkeplannen.nl?PlanIDN=NL.IMRO.0228.BP2018ZNDL0001-0301

>

https://omgevingsloket.overheid.nl/orienteren/document/NL.IMRO.0228.BP2018ZNDL0001-0301/inhoud

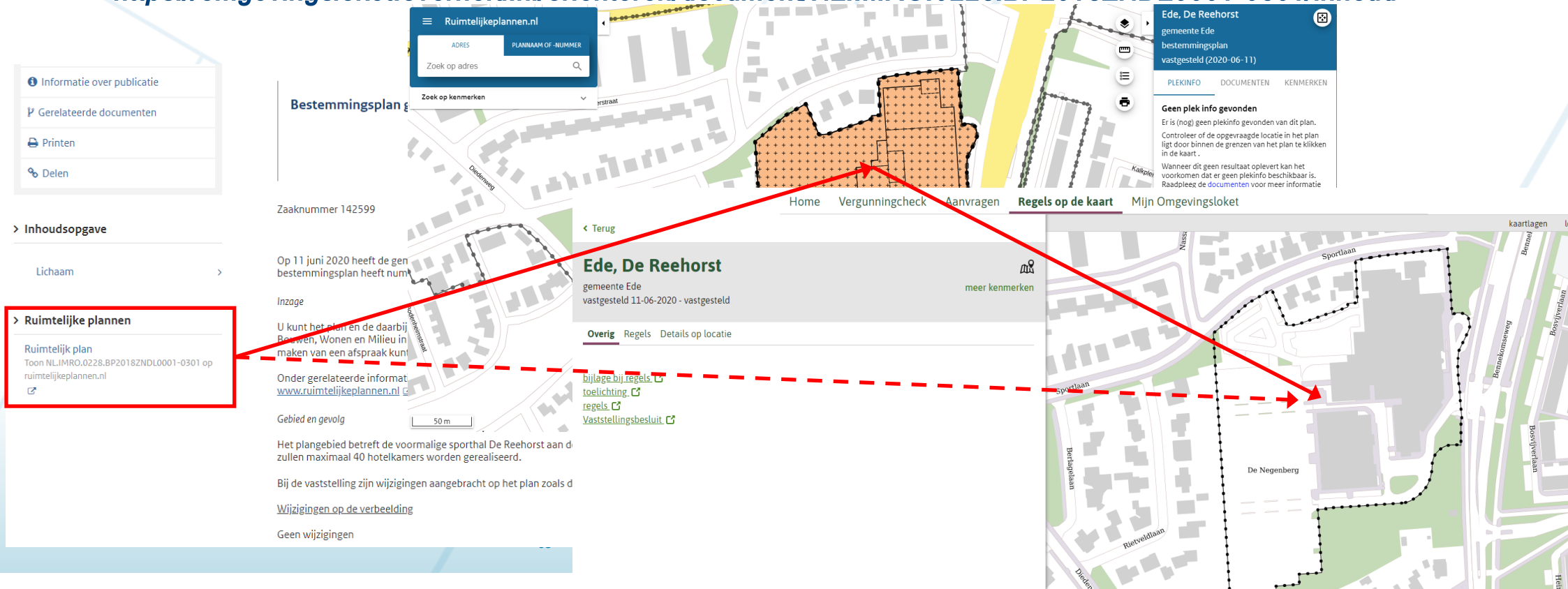

Bronhouders

- Aanleveringskanaal blijft ongewijzigd
- Officiële deeplinks voor bekendmakingen en PlanIDN blijven in stand en worden automatisch doorgestuurd naar VRK

  https://www.ruimtelijkeplannen.nl?PlanIDN=NL.IMRO.0228.BP2018ZNDL0001-0301

  >

  https://omgevingsloket.overheid.nl/orienteren/document/NL.IMRO.0228.BP2018ZNDL0001-0301/inhoud

Afnemers

kadaster

Afnemers

GML (aanlevering)

```
  </imro:Bestemmingsplangebied>
</imro:featureMember>
<imro:featureMember>
  <imro:Bouwvlak gml:id="NL.IMRO.8877ffdbcc2b4c48bb08db72591a3900">
    <imro:identificatie>
      <imro:NEN3610ID>
        <imro:namespace>NL.IMRO</imro:namespace>
        <imro:lokaalID>8877ffdbcc2b4c48bb08db72591a3900</imro:lokaalID>
      </imro:NEN3610ID>
    </imro:identificatie>
    <imro:typePlanobject>bouwvlak</imro:typePlanobject>
    <imro:plangebied xlink:href="#NL.IMRO.0060.20170903-VG01" />
    <imro:bestemmingsvlak xlink:href="#NL.IMRO.858ad08e6b8440abb36bec2f29c91b38" />
    <imro:naam>bouwvlak</imro:naam>
    <imro:geometrie>
      <gml:Surface gml:id="id.a9a8189e5fed4a53a00e80035996c3de" srsName="urn:ogc:def:crs:EPSG::28992">
        <gml:patches>
          <gml:PolygonPatch>
            <gml:exterior>
              <gml:LinearRing>
                <gml:posList>180742.833 606736.907 180730.509 606733.446 180730.628 606732.978 180
                180745.527 606726.59 180742.833 606736.907</gml:posList>
              </gml:LinearRing>
```

Afnemers

GML (aanlevering)

```
  </imro:Bestemmingsplangebied>
</imro:featureMember>
<imro:featureMember>
   <imro:Bouwvlak gml:id="NL.IMRO.8877ffdbcc2b4c48bb08db72591a3900">
      <imro:identificatie>
         <imro:NEN3610ID>
            <imro:namespace>NL.IMRO</imro:namespace>
            <imro:lokaalID>8877ffdbcc2b4c48bb08db72591a3900</imro:lokaalID>
         </imro:NEN3610ID>
      </imro:identificatie>
      <imro:typePlanobject>bouwvlak</imro:typePlanobject>
      <imro:plangebied xlink:href="#NL.IMRO.0060.20170903-VG01" />
      <imro:bestemmingsvlak xlink:href="#NL.IMRO.858ad08e6b8440abb36bec2f29c91b38" />
      <imro:naam>bouwvlak</imro:naam>
      <imro:geometrie>
         <gml:Surface gml:id="id.a9a8189e5fed4a53a00e80035996c3de" srsName="urn:ogc:def:crs:EPSG::28992">
            <gml:patches>
               <gml:PolygonPatch>
                  <gml:exterior>
                     <gml:LinearRing>
                        <gml:posList>180742.833 606736.907 180730.509 606733.446 180730.628 606732.978 180
                        180745.527 606726.59 180742.833 606736.907</gml:posList>
                     </gml:LinearRing>
```

PlanIDN

Afnemers

GML (aanlevering)

Bouwvlak

```
  </imro:Bestemmingsplangebied>
</imro:featureMember>
<imro:featureMember>
  <imro:Bouwvlak gml:id="NL.IMRO.8877ffdbcc2b4c48bb08db72591a3900">
    <imro:identificatie>
      <imro:NEN3610ID>
        <imro:namespace>NL.IMRO</imro:namespace>
        <imro:lokaalID>8877ffdbcc2b4c48bb08db72591a3900</imro:lokaalID>
      </imro:NEN3610ID>
    </imro:identificatie>
    <imro:typePlanobject>bouwvlak</imro:typePlanobject>
    <imro:plangebied xlink:href="#NL.IMRO.0060.20170903-VG01" />
    <imro:bestemmingsvlak xlink:href="#NL.IMRO.858ad08e6b8440abb36bec2f29c91b38" />
    <imro:naam>bouwvlak</imro:naam>
    <imro:geometrie>
      <gml:Surface gml:id="id.a9a8189e5fed4a53a00e80035996c3de" srsName="urn:ogc:def:crs:EPSG::28992">
        <gml:patches>
          <gml:PolygonPatch>
            <gml:exterior>
              <gml:LinearRing>
                <gml:posList>180742.833 606736.907 180730.509 606733.446 180730.628 606732.978 180
                180745.527 606726.59 180742.833 606736.907</gml:posList>
              </gml:LinearRing>
```

Afnemers

GML (aanlevering)

```
  </imro:Bestemmingsplangebied>
</imro:featureMember>
<imro:featureMember>
  <imro:Bouwvlak gml:id="NL.IMRO.8877ffdbcc2b4c48bb08db72591a3900">
    <imro:identificatie>
      <imro:NEN3610ID>
        <imro:namespace>NL.IMRO</imro:namespace>
        <imro:lokaalID>8877ffdbcc2b4c48bb08db72591a3900</imro:lokaalID>
      </imro:NEN3610ID>
    </imro:identificatie>
    <imro:typePlanobject>bouwvlak</imro:typePlanobject>
    <imro:plangebied xlink:href="#NL.IMRO.0060.20170903-VG01" />
    <imro:bestemmingsvlak xlink:href="#NL.IMRO.858ad08e6b8440abb36bec2f29c91b38" />
    <imro:naam>bouwvlak</imro:naam>
    <imro:geometrie>
      <gml:Surface gml:id="id.a9a8189e5fed4a53a00e80035996c3de" srsName="urn:ogc:def:crs:EPSG::28992">
```

WFS

Identificatieresultaten

Object	Waarde
app:Bouwvlak	
Titel	7116494
(Afgeleid)	
(Acties)	
fid	7116494
bestemmingsvlak	Enkelbestemming=NL.IMRO.858ad08e6b8440abb36bec2f29c91b38
historisch	false
identificatie	NL.IMRO.8877ffdbcc2b4c48bb08db72591a3900
naam	bouwvlak
plangebied	NL.IMRO.0060.20170903-VG01
planstatus	vastgesteld
typePlan	wijzigingsplan
versieIMRO	IMRO2012
verwijzingNaarObje...	
dossierID	NL.IMRO.0060.20170903
dossierStatus	geheel onherroepelijk in werking
datum	2017-09-12
verwijzingNaarExter...	NL.IMRO.0060.080203-VG01=Nes (ten gevolge van extern plan/besluit)

606732.978 180

Afnemers

GML (aanlevering)

```
  </imro:Bestemmingsplangebied>
</imro:featureMember>
<imro:featureMember>
  <imro:Bouwvlak gml:id="NL.IMRO.8877ffdbcc2b4c48bb08db72591a3900">
    <imro:identificatie>
      <imro:NEN3610ID>
        <imro:namespace>NL.IMRO</imro:namespace>
        <imro:lokaalID>8877ffdbcc2b4c48bb08db72591a3900</imro:lokaalID>
      </imro:NEN3610ID>
    </imro:identificatie>
    <imro:typePlanobject>bouwvlak</imro:typePlanobject>
    <imro:plangebied xlink:href="#NL.IMRO.0060.20170903-VG01" />
    <imro:bestemmingsvlak xlink:href="#NL.IMRO.858ad08e6b8440abb36bec2f29c91b38" />
    <imro:naam>bouwvlak</imro:naam>
    <imro:geometrie>
      <gml:Surface gml:id="id.a9a8189e5fed4a53a00e80035996c3de" srsName="urn:ogc:def:crs:EPSG::28992">
```

REST-API

Response body


```
{
  "_links": {
    "figuren": [],
    "maatvoeringen": [],
    "bouwaanduidingen": [],
    "self": {
      "href": "https://ruimte.omgevingswet.overheid.nl/ruimtelijke-plannen/api/opvragen/v4/plannen/NL.IMRO.0060.20170903-VG01/bouwvlakken/NL.IMRO.8877ffdbcc2b4c48bb08db72591a3900"
    },
    "lettertekenaanduidingen": []
  },
  "geometrie": {
    "type": "Polygon",
    "coordinates": [
      [
        [
          180742.833,
          606736.908
        ],
        [
          180730.509,
          606733.447
```


WFS

Identificatieresultaten

Object	Waarde
app:Bouwvlak	
Titel	7116494
(Afgeleid)	
(Acties)	
fid	7116494
bestemmingsvlak	Enkelbestemming=NL.IMRO.858ad08e6b8440abb36bec2f29c91b38
historisch	false
identificatie	NL.IMRO.8877ffdbcc2b4c48bb08db72591a3900
naam	bouwvlak
plangebied	NL.IMRO.0060.20170903-VG01
planstatus	vastgesteld
typePlan	wijzigingsplan
versieIMRO	IMRO2012
verwijzingNaarObje...	
dossierID	NL.IMRO.0060.20170903
dossierStatus	geheel onherroepelijk in werking
datum	2017-09-12
verwijzingNaarExter...	NL.IMRO.0060.080203-VG01=Nes (ten gevolge van extern plan/besluit)

606732.978 180

kadaster

Afnemers

GML (aanlevering)

```
  </imro:Bestemmingsplangebied>
</imro:featureMember>
<imro:featureMember>
  <imro:Bouwvlak gml:id="NL.IMRO.8877ffdbcc2b4c48bb08db72591a3900">
    <imro:identificatie>
      <imro:NEN3610ID>
        <imro:namespace>NL.IMRO</imro:namespace>
        <imro:lokaalID>8877ffdbcc2b4c48bb08db72591a3900</imro:lokaalID>
      </imro:NEN3610ID>
    </imro:identificatie>
    <imro:typePlanobject>bouwvlak</imro:typePlanobject>
    <imro:plangebied xlink:href="#NL.IMRO.0060.20170903-VG01" />
    <imro:bestemmingsvlak xlink:href="#NL.IMRO.858ad08e6b8440abb36bec2f29c91b38" />
    <imro:naam>bouwvlak</imro:naam>
    <imro:geometrie>
      <gml:Surface gml:id="id.a9a8189e5fed4a53a00e80035996c3de" srsName="urn:ogc:def:crs:EPSG::28992">
```

REST-API

Response body


```
{
  "_links": {
    "figuren": [],
    "maatvoeringen": [],
    "bouwaanduidingen": [],
    "self": {
      "href": "https://ruimte.omgevingswet.overheid.nl/ruimtelijke-plannen/api/opvragen/v4/plannen/NL.IMRO.0060.20170903-VG01/bouwvlakken/NL.IMRO.8877ffdbcc2b4c48bb08db72591a3900"
    },
    "lettertekenaanduidingen": []
  },
  "geometrie": {
    "type": "Polygon",
    "coordinates": [
      [
        [
          180742.833,
          606736.908
        ],
        [
          180730.509,
          606733.447
```


WFS

Identificatieresultaten

Object	Waarde
app:Bouwvlak	
Titel	7116494
(Afgeleid)	
(Acties)	
fid	7116494
bestemmingsvlak	Enkelbestemming=NL.IMRO.858ad08e6b8440abb36bec2f29c91b38
historisch	false
identificatie	NL.IMRO.8877ffdbcc2b4c48bb08db72591a3900
naam	bouwvlak
plangebied	NL.IMRO.0060.20170903-VG01
planstatus	vastgesteld
typePlan	wijzigingsplan
versieIMRO	IMRO2012
verwijzingNaarObje...	
dossierID	NL.IMRO.0060.20170903
dossierStatus	geheel onherroepelijk in werking
datum	2017-09-12
verwijzingNaarExter...	NL.IMRO.0060.080203-VG01=Nes (ten gevolge van extern plan/besluit)

606732.978 180

Vectortile (API)

```
plangebiedDC2-DC2EOTNULNULSOHSOHCANETX"# „4°3br#SOHBE
SOwijzigingsplan"ES
SUBNL.IMRO.0060.20170903-VG01(€ SUBšEOTxSTX
DC2planobject_polygenDC2"DC2ACKNULNULSOHSOHSTXSTXCANE
NULETXSOHEOTSTXSTXETXETXEOTENQCANETX"CAN „4°3Br#SO
NULETXSOHACKSTXSTXETXETXEOTBELCANETX"RS è3ª4J¬SOH
NULBSSOH STXSTXETXBSEOT
CANETX"# Ì3Ê3b8SIr#SOHBELEOTNULöSTXi<æSOH¥STXPDC3A
classificatie"

BSBouwvlak"*
(NL.IMRO.8877ffdbcc2b4c48bb08db72591a3900"ES
SUBNL.IMRO.0060.20170903-VG01"DC1
SIEnkelbestemming"*
(NL.IMRO.4259e12104e04dc4ba93817335096c95"ACK
EOTtuin"*
(NL.IMRO.858ad08e6b8440abb3
ENQwonen"DC2
DLEDubbelbestemming"*
(NL.IMRO.ba7ee4c00b4b488baa84685365d83602"BS
ACKwaarde(€
```

Overig

Overig

- Landingspagina ✓

Overig

- **Landingspagina** ✓

DSO Viewer Regels op de Kaart voor een **compleet** beeld

Viewer Ruimtelijkeplannen.nl met alléén de IMRO-plannen

Overig

- Landingspagina ✓
- Pilot ✓ > ✗

DSO Viewer Regels op de Kaart voor een **compleet** beeld

Viewer Ruimtelijkeplannen.nl met alléén de IMRO-plannen

Overig

- Landingspagina ✓
- Pilot ✓ > ✗
- WMS en WFS ✓ > ✗ > Gebruik API's

DSO Viewer Regels op de Kaart voor een **compleet** beeld

Viewer Ruimtelijkeplannen.nl met alléén de IMRO-plannen

Overig

- Landingspagina ✓
- Pilot ✓ > ✗
- WMS en WFS ✓ > ✗ > Gebruik API's
- Attenderingsservice ✓ > ✗ > Attendering via DSO

DSO Viewer Regels op de Kaart voor een **compleet** beeld

Viewer Ruimtelijkeplannen.nl met alléén de IMRO-plannen

Overig

- Landingspagina ✓
- Pilot ✓ > ✗
- WMS en WFS ✓ > ✗ > Gebruik API's
- Attenderingsservice ✓ > ✗ > Attendering via DSO
- Index ✓

DSO Viewer Regels op de Kaart voor een **compleet** beeld

Viewer Ruimtelijkeplannen.nl met alléén de IMRO-plannen

Overig

- Landingspagina ✓
- Pilot ✓ > ✗
- WMS en WFS ✓ > ✗ > Gebruik API's
- Attenderingsservice ✓ > ✗ > Attendering via DSO
- Index ✓
- Validator ✓

DSO Viewer Regels op de Kaart voor een **compleet** beeld

Viewer Ruimtelijkeplannen.nl met alléén de IMRO-plannen

Overig

- Landingspagina ✓
- Pilot ✓ > ✗
- WMS en WFS ✓ > ✗ > Gebruik API's
- Attenderingsservice ✓ > ✗ > Attendering via DSO
- Index ✓
- Validator ✓
- Audittrail ✓

DSO Viewer Regels op de Kaart voor een **compleet** beeld

Viewer Ruimtelijkeplannen.nl met alléén de IMRO-plannen

Overig

- Landingspagina ✓
- Pilot ✓ > ✗
- WMS en WFS ✓ > ✗ > Gebruik API's
- Attenderingsservice ✓ > ✗ > Attendering via DSO
- Index ✓
- Validator ✓
- Audittrail ✓

Validatieregels van de Validator wijzigen wel voor nieuwe plannen vanaf IWT. Hoe en in welke vorm is afhankelijk van de wetgeving

DSO Viewer Regels op de Kaart voor een **compleet** beeld

Viewer Ruimtelijkeplannen.nl met alléén de IMRO-plannen

Tot slot

Tot slot

API’s beschikbaar via ontwikkelaarsportaal

Tot slot

API’s beschikbaar via ontwikkelaarsportaal

https://aandeslagmetdeomgevingswet.nl/ontwikkelaarsportaal/api-register/

Tot slot

API’s beschikbaar via ontwikkelaarsportaal

https://aandeslagmetdeomgevingswet.nl/ontwikkelaarsportaal/api-register/

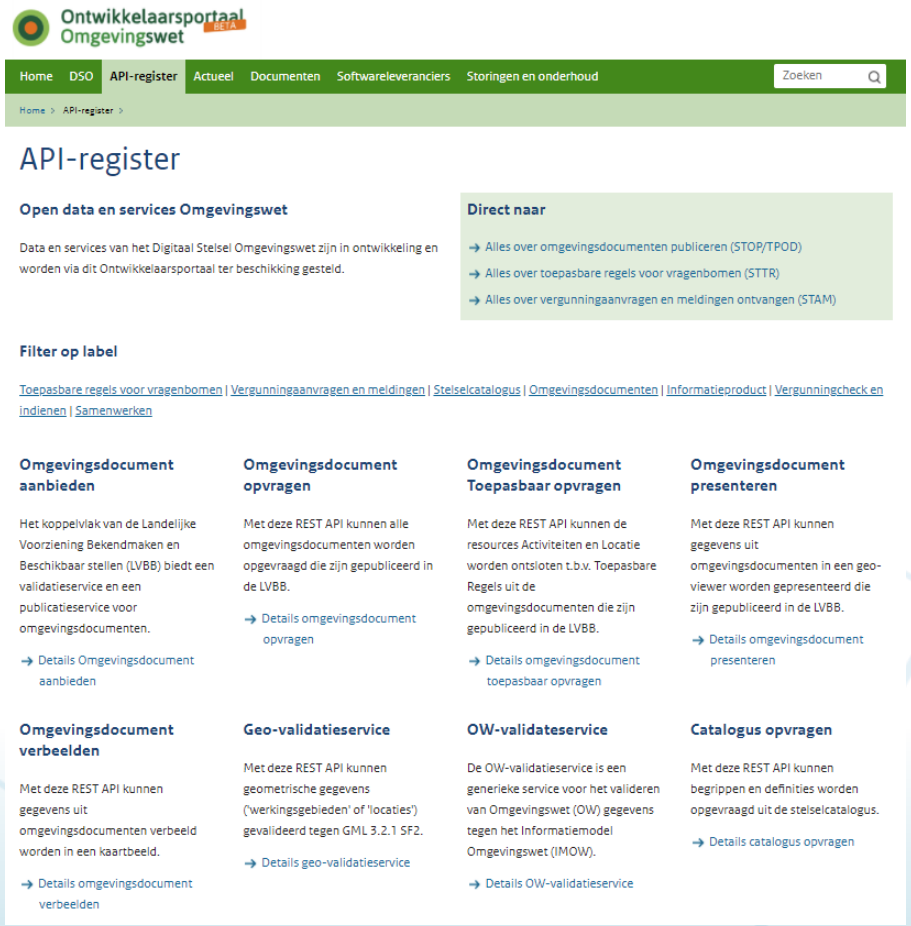

kadaster

Tot slot

API’s beschikbaar via ontwikkelaarsportaal

https://aandeslagmetdeomgevingswet.nl/ontwikkelaarsportaal/api-register/

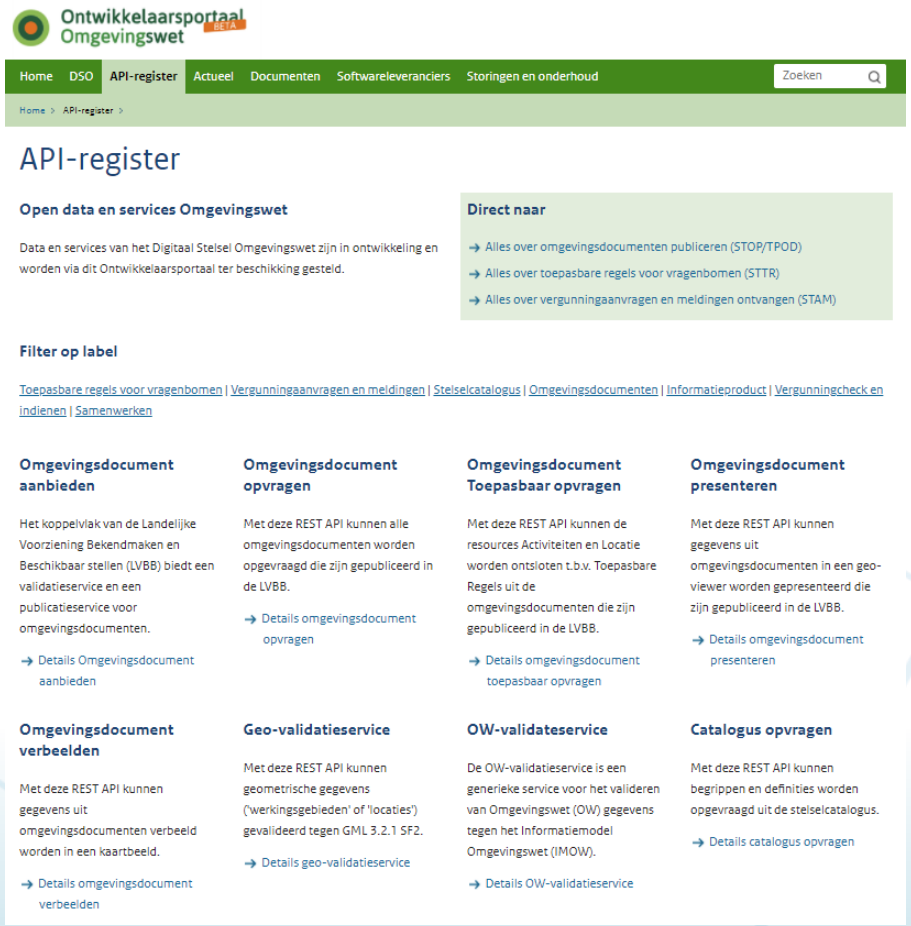

Vragen

Jasper Roes
Jasper.roes@kadaster.nl

Merijn Kerlen
Merijn.kerlen@kadaster.nl